

# *Radeln* im *Land der 1000 Seen*



Mecklenburgische  
**Seenplatte**

[mecklenburgische-seenplatte.de](http://mecklenburgische-seenplatte.de)

Mecklenburg  
Vorpommern



*MV tut gut.*

# AM PULS DER NATUR

**Erleben Sie die Poesie** der Mecklenburgischen Seenplatte. Stille, Weite und Ursprünglichkeit gehören zu den kostbarsten Gütern dieser Region. Diese scheinbar unerschöpfliche Schatzkammer herrlicher Landschaften wird gut bewahrt. In den Natur- und Kulturlandschaften, die nirgendwo so dicht beieinander liegen wie im Land der Tausend Seen, findet Ihre Seele Rast und Ruhe. Touren per Rad und zu Fuß auf ausgeschilderten Wander- und Radwegen, Führungen zu den Schlaf- und Rastplätzen der graziösen Kraniche und viele weitere Urlaubsangebote bieten jede Menge Abwechslung.

**Atmen Sie durch** und entdecken Sie die bunte Pflanzen- und Tierwelt im Land der Tausend Seen! Beobachten Sie Fisch- und Seeadler, Fischotter, Biber, den Moorfrosch oder schillernde Eisvögel und staunen Sie über die imposanten Rotbuchen oder ausgedehnte Seerosenteppiche. Und die Menschen in den Orten der Mecklenburgischen Seenplatte sind gute Gastgeber, erzählen Ihnen gerne vom Leben hier und heißen Sie herzlich willkommen.

---

## INHALT

Tourenbeschreibungen .....	4
Legende .....	34
Übersichtskarte .....	36
Angebote .....	38

---

### Herausgeber:

Tourismusverband Mecklenburgische Seenplatte e. V.  
Turnplatz 2 | 17207 Röbel/Müritz  
fon +49 (0)39931 5380 | fax +49 (0)39931 5329  
info@mecklenburgische-seenplatte.de  
mecklenburgische-seenplatte.de  
Redaktion: Kersten J. Koepcke

**Fotografie:** © Lars Hoffmann, cold-nose.de (Titel, S. 3); Wesenberg


**Karten, Satz und Erstellung Anzeigenteil:**

Lieps Die Werbeagentur, lieps.de; Neubrandenburg

**Rasterlayout:**

Tourismusverband Mecklenburg-Vorpommern e.V. / Werk3, werk3.de

**Druck:** optimal media, optimal-media.com; Röbel / Müritz



# Von Ort zu Ort entlang der 1000 Seen

## **Willkommen in der Mecklenburgischen Seenplatte!**

Dem Eldorado für Genussradler und sportiv Anspruchsvolle zugleich. Bei uns sind Sie entschleunigt mobil und lassen relaxt den Blick über die weite Landschaft gleiten. Egal ob bei geführten Touren oder aber als Individualist. **Wir freuen uns auf Sie!**





Foto: AD CREATIO A. Duerst



In der historischen Altstadt zieht das klassizistische Rathaus die Blicke auf sich, wie kein anderes in Mecklenburg.

## Eine der schönsten historischen Städte Mecklenburgs

Die Barlachstadt Güstrow, mit vielen Namen geehrt – eingebettet in eine reizvolle Fluss- und Seenlandschaft – bietet eine wundervolle Verbindung von Kultur und Natur und lädt zum Entspannen ein. Die Stadt ist Kreuzungspunkt der Radfernwege Berlin-Kopenhagen und Hamburg-Rügen. Ein gut ausgebautes Wegenetz verleitet zum Wandern und Radfahren, Flüsse und saubere Seen zum Baden, Paddeln, Segeln und Angeln. Auch für das leibliche Wohl ist gut gesorgt. Wer Ruhe und Beschaulichkeit sucht, findet sie hier schnell. Darüber hinaus zeichnet Güstrow sich insbesondere durch seine zentrale Lage aus: nur 2 Autostunden von den Metropolen Berlin und Hamburg entfernt und zwischen Ostseeküste und Mecklenburgischer Seenplatte gelegen.

## Niederländisch-italienische Renaissance im Norden, Ernst Barlach und der Inselfsee

### Barlachstadt Güstrow

Dom (13. Jh.) mit Barlachs „Schwebendem“ · Altstadt mit Marktplatz, Rathaus, Pfarrkirche und Bürgerhäuser · Renaissance-Schloss · Ernst Barlach Museen: Gertrudenkapelle (auch Konzerte), Atelierhaus mit Ausstellungsforum-Graphikkabinett · Sonderausstellungen in der Ernst Barlach Stiftung · Stadtmuseum · Städtische Galerie Wollhalle · Norddeutsches Krippenmuseum · Alte Wasserkunst · Altstadttrundweg · Natur- und Umweltpark mit Aqua-Tunnel, Wolfsrudel und Bärenberg · Badeparadies „Oase“ · öffentliche Stadtführungen · Abendspaziergänge · Nachtwächterführungen · Stadtrundfahrten · Naturbadestrand und Bootsverleih sowie Kuttertouren auf dem Inselfsee

### Schabernack

Heidberge mit Elisabethstein und Aussichtsturm Utkiek · Ausflugslokal · Radfernweg Berlin-Kopenhagen

### Mühl Rosin

reizvoller Blick auf Güstrow und auf den Inselfsee

### Kirch Rosin

Backsteinkirche (13. Jh.), Tonnengewölbe, einmalig in Deutschland · Koitendorfer Steintanz

### Bellin

spätromantische Feldsteinkirche · Belliner Steintanz · Gutsanlage + Taufbecken (13. Jh.)

### Ganschow

Gestüt mit ca. 350 Zuchtpferden, Reitponys, Reitferien, Kutsch- und Kremserfahrten

### Bülower Burg/Bülow

Hügellandschaft mit herrlichem Blick auf die Silhouette der Bar-

lachstadt Güstrow · Badesee Bolkow

Blick über den Inselfsee auf Güstrow · Burgwall und Bolkower Bauernstuben

### Badendiek

Feldsteinkirche (13. Jh.) · Hofladen mit Café · Verkauf von Obst und Obstprodukten

### Zehna

Landschaftlich reizvolle Umgebung · Feldsteinkirche (13. Jh.)

### Gutow

Schöninsel · kleiner Inselrundgang + Rastplatz · herrlicher Ausblick über den Inselfsee

### Abstecher: Lüssow

Lüssower Zugbrücke · Feldsteinkirche · Radwanderfernweg Berlin-Kopenhagen, Hamburg-Rügen

Das Güstrower Schloss mit seinem herrlichen Garten ist eines der wenigen erhaltenen repräsentativen Bauwerke der Renaissance in Norddeutschland.

### Parum

Kirche im got. Stil (14. Jh.) mit freistehendem Glockenturm · technisches Denkmal am Bützow-Güstrow-Kanal · Grabplatte des Ritters Jaspa Finecke

### Streckencharakter

Radweg Berlin-Kopenhagen gepflastert und asphaltiert, überwiegend Landstraße, wenig bis mäßig befahren, teilweise unbefestigter Landweg, leicht hügelig

### Bahnhöfe

Güstrow, Priemerburg, Lüssow

### Streckenverlauf

Güstrow – Schabernack 4,5 km /  
Schabernack – Mühl Rosin 1,0 km /  
Mühl Rosin – Bellin 8,6 km / Bellin – Zehna 4,2 km / Zehna – Gerdshagen Hof 6,0 km / Gerdshagen Hof – Ganschow/Gestüt 5,4 km / Ganschow/Gestüt – Bülow 6,0 km / Bülow – Güstrow 6,5 km /

#### 1. Alternative (28 km):

Mühl Rosin – Bölkow 2,0 km /  
Bölkow – Badendiek 2,5 km /  
Badendiek – Ganschow/Gestüt 6,0 km

#### 2. Alternative (39 km):

Ganschow/Gestüt – Gutow (Schöninsel) 3,6 km / Gutow (Schöninsel) – Güstrow 6,5 km

### Anschluss-tour

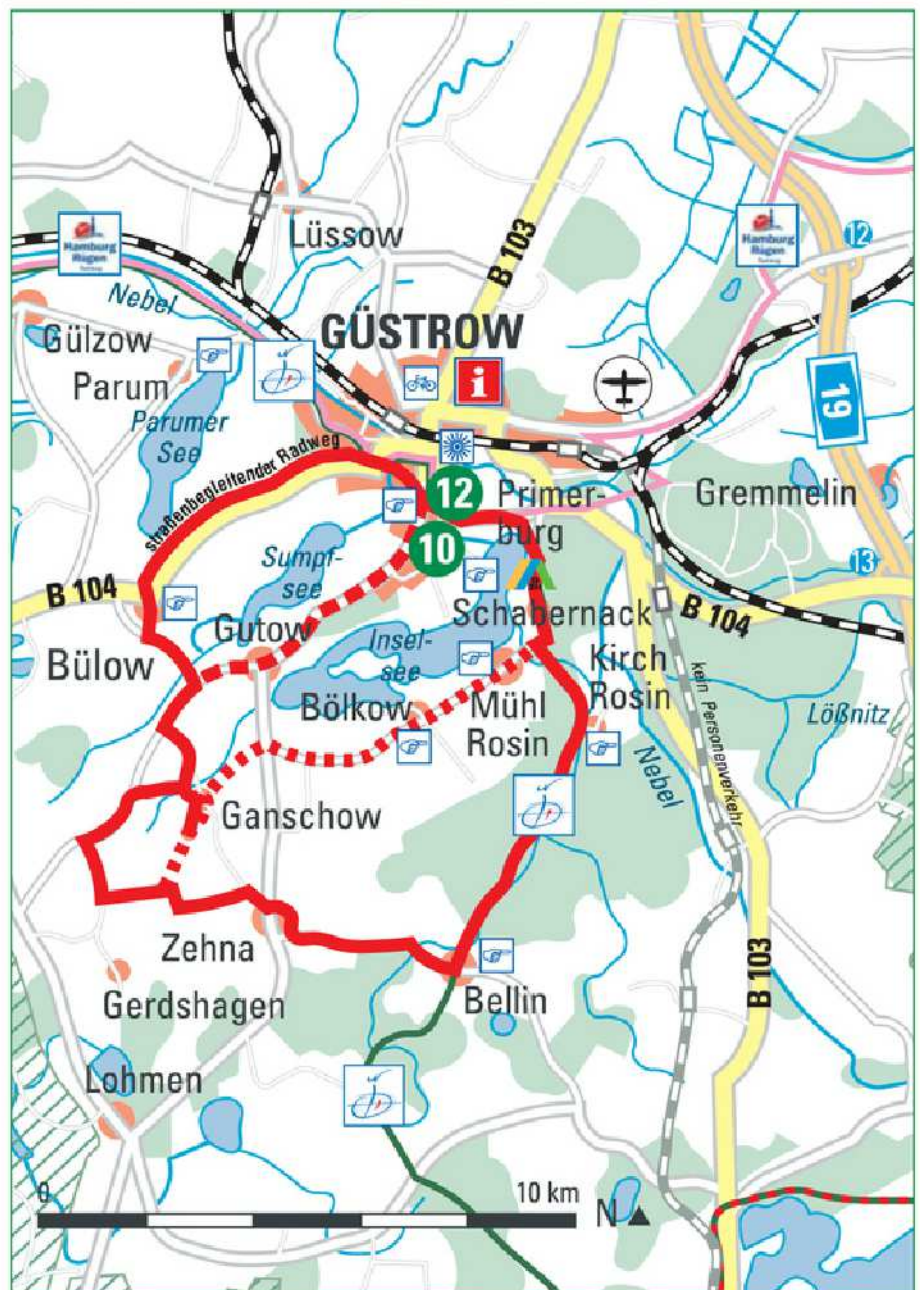
Tour 3

### Kontakt

Güstrow-Information  
Tel. 03843 681023  
gustrow-tourismus.de



Foto: AD CREATIO A. Duerst





Familienspaß mit der Fahrrad-Draisine durch den Naturpark Nossentiner/Schwinzer Heide

## Eine typisch mecklenburgische Kleinstadt

Goldberg, bereits 1248 gegründet, ist von vielen Seen, Wäldern und einer abwechslungsreichen Wiesen- und Ackerlandschaft umgeben. Sie ist Ausgangspunkt für verschiedene Rad- oder Fußwanderungen. Sie können einen Teil der 800-jährigen Geschichte Goldbergs auf einem ca. 3 km langen Rundweg durch die Altstadt erwandern. Der angrenzende Naturpark Nossentiner/Schwinzer Heide mit einer Gesamtfläche von 365 km<sup>2</sup> ist geprägt durch große Wälder, zahlreiche Seen, Moore und Heiden und lädt Sie zum Radeln und Entspannen ein. Hier entspringen auch die Flüsse Mildenitz und Nebel. Deren Durchbruchtäler sind besonders sehenswert, aber auch die weiteren 60 Seen warten nur darauf, entdeckt zu werden.

## Hier lebte John Brinckman und wurde Klostergeschichte geschrieben

### Goldberg

Naturmuseum · Stadtkirche (14. Jh.) · Wohnhaus des Dichters John Brinckman · Galerie Goldberg Kunst · Draisinenerlebnistouren · Storchennester

### Diestelow

schöner Park mit imposanten Buchen, Eichen und Eschen · Spaziergang um den See ist empfehlenswert

### Langenhagen

Naturschutzgebiet „Langenhäger Seewiesen“ · Naturkontaktstation, gute Bedingungen für Naturbeobachtung · Lehmbackofen

### Below

Kirche mit Holzturm · Reitmöglichkeit

### Dobbertin

Klosteranlage mit Park · Niederdeutsche Hallenhäuser ·

Wassermühle · Krugscheune  
· Fischtreppe · LIAS-Tongrube  
· Schiffsrundfahrten

Naturschauspiel der besonderen Art im Naturschutzgebiet „Langenhäger Seewiesen“: Rastplatz tausender Kraniche.



## – Goldberg

Die Klosteranlage Dobbertin (1220 gegr.) ist eine der schönsten noch erhaltenen Klosteranlagen Mecklenburgs. Heute ist sie eine diakonische Einrichtung.

**Streckencharakter**

Ausgebaute Radwege und Straßen mit geringem Verkehrsaufkommen, straßenbegleitende Radwege sowie kurze Abschnitte Feldwege und Spurbahnen

**Streckenverlauf**

Goldberg – Diestelow **5,0 km** /  
Diestelow – Langenhagen **8,0 km** /  
Langenhagen – Below **6,5 km** /  
Below – Dobbertin **5,0 km** /  
Dobbertin – Goldberg **5,0 km**



Foto: Diakoniewerk Kloster Dobbertin gGmbH



Foto: B. Burchett

Symbolvogel für den Naturpark Nossentiner/Schwinzer Heide ist der Adler. Herausragend sind die Vorkommen von 15–16 Brutpaaren des Seeadlers und ca. 11 Paaren des Fischadlers.

**■ Anslusstour**

Tour 4

**■ Kontakte**

Tourismusverein Wälder, Seen und mehr e. V. • Tel. 038736 41133  
waelder-seen-mehr.de

Naturpark Nossentiner/  
Schwinzer Heide

Tel. 038738 70292

naturpark-nossentiner-schwinzer-  
heide.de

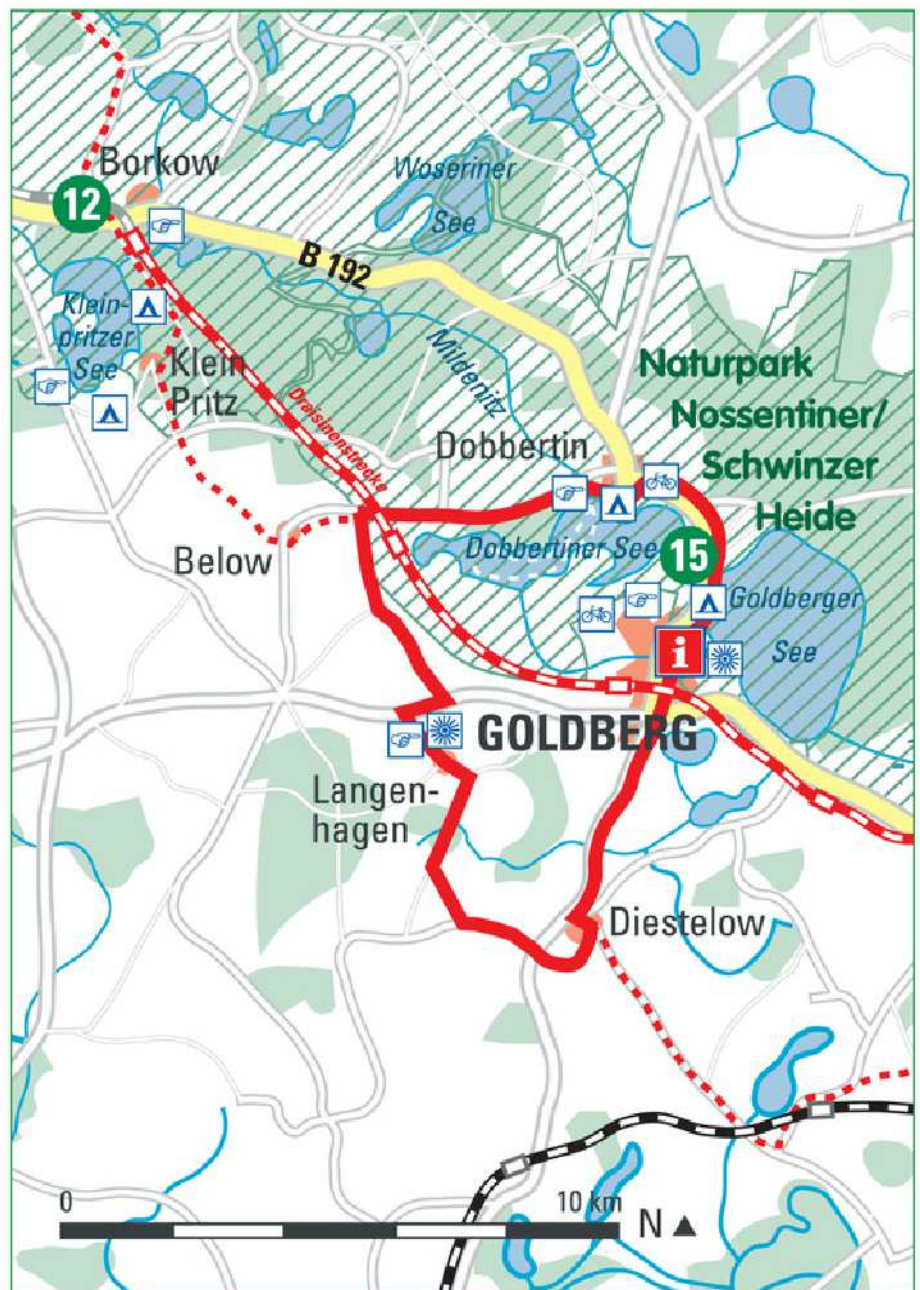




Foto Bildautor: Touristinfo Krakow am See

Erkunden Sie den ruhigen und beschaulichen Luftkurort mit einer Stadtführung oder gehen selbst auf Entdeckungstour.

## In eine scheinbar unendliche Naturlandschaft eingebettet

liegt der insel- und buchtenreiche Krakower See, einer der schönsten Seen des Landes.

Zwei Naturparke und mehrere Naturschutzgebiete säumen die Tour um den ca. 16 km<sup>2</sup> großen See. Aus der Luft betrachtet ähnelt sein bizarrer Umriss einer Sieben. Sie erleben bei seiner Umrundung immer neue herrliche Ausblicke und lauschige Winkel.

Wegen seines gesunden Klimas und der hervorragenden Badewasserqualität ist der zweitälteste Luftkurort Mecklenburgs bekannt.

Einen faszinierenden Blick hat man vom Aussichtsturm auf dem Jörnberg. Der Europäische Radweg Berlin-Kopenhagen führt durch Krakow am See und stellt die Verbindung zu weiteren Touren her.

## Das Buchdruckmuseum und ein Schloss der Oranier

### Luftkurort Krakow am See

Seepromenade mit historischer Fischerhüde · Aussichtsturm auf dem Jörnberg · neugotisches Rathaus und Bürgerhäuser aus dem 18./19. Jh. · Synagoge mit wechselnden Ausstellungen und Veranstaltungen · Buchdruckmuseum und Heimatstube in der „Alten Schule“ · Waldschule, Lehrpfade · Historische Badeanstalt (Blaue Flagge) · Fahrgastschiffahrt, Floßtouren, Bootsverleih, Fahrradverleih · Touristinformation mit „Schieffem Fenster“

### Serrahn

Nebeldurchbruchstal (NSG) ca. 200 m vor dem Ort mit seltenen Wasservögeln (z. B. Eisvögel) · Wassermühle mit technischem Museum · Hügelgräber · Backsteinkirche

### Zietlitz

ehemaliges Gutshaus  
Geheimtipp: zwischen Neu Zietlitz und Neu Dobbin Aussichtskanzel „Alter Melkstand“

### Dobbin

Kavaliershaus, Marstall und Verwalterhaus (ehemaliger Schlosskomplex der niederländischen Königsfamilie der Oranier) · Gedenkstein und

Linde zur Geburt (1909) der niederländischen Königin Juliana · Park mit sehr alten Linden, Backsteinkirche (14. Jh.) mit neugotischem Turm (Bischhofsmütze), Grabkapelle · stärkste Buche Mecklenburgs in der Nähe

### Dobbin Ortsteil Walkmühl

Fischzucht, Angelteiche

Einen besonders weiten Blick über den Stadtsee und zum Aussichtsturm auf dem Jörnberg haben Sie von der Seepromenade Krakow am See.



Foto Bildautor: Touristinfo Krakow am See



## Möllen – Krakow am See

Das Naturschutzgebiet Krakower Obersee gilt als Paradies für Wasservögel. Zahlreiche Aussichtskanzeln laden Sie zu atemberaubenden Seesichten ein.

**Glave**

Hinweistafel vor dem Ort auf das Naturschutzgebiet Krakower Obersee (ältestes NSG M/V) · bei Glave große Nesthügel von Waldameisen · zwischen Glave und Bossow Aussichtskanzel Seeadler

**Bossow bis Möllen**

weite Sicht auf die inselreiche Seenlandschaft

**Streckencharakter**

Dobbin – Glave: Feldweg; B103 (südl.) – Wooster Teerofen: Waldweg; Bossow – Möllen: zweispurige Betonspurbahn; ansonsten asphaltiert


**Streckenverlauf**

Krakow am See – Serrahn 7,7 km / Serrahn – Zietlitz 4,4 km / Zietlitz – Dobbin 2,5 km / Dobbin – Glave 4,0 km / Glave – Grüner Jäger 7,0 km / Grüner Jäger – Bossow 5,0 km / Bossow – Möllen 3,5 km / Möllen – Krakow am See 2,5 km

**■ Anschließtoure**

Tour 1 und 4

**■ Kontakte**

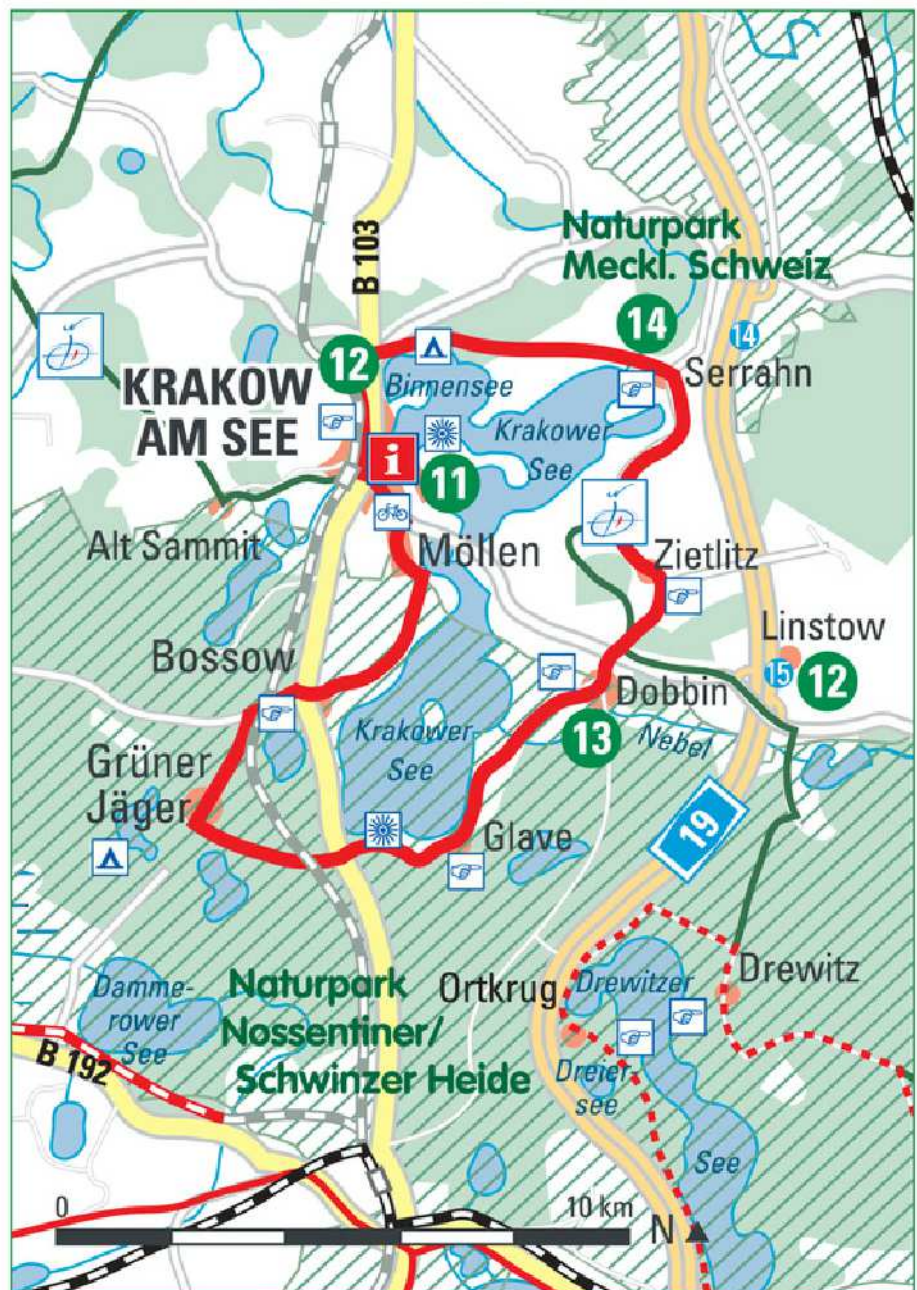
Touristinformation Luftkurort   
Krakow am See · Tel. 038457 22258  
krakow-am-see.de

Naturpark Nossentiner/  
Schwinzer Heide · Tel. 038738 70292  
naturpark-nossentiner-schwinzer-  
heide.de

Naturpark Mecklenburgische  
Schweiz und Kummerower See  
Tel. 039957 29120  
naturpark-mecklenburgische-  
schweiz.de



Foto Bildautor: Michael Nast





Im Plauer Burgturm (1449) mit angeschlossenem Technikmuseum werden Einblicke in wechselvolle Zeiten vermittelt.

## In der Mitte des Mecklenburgischen Seenradweges

liegt der Luftkurort Plau am See. Der Name kommt vom slawischen „Plawe“ und bedeutet Flößerort. Die malerische Altstadt ist von Fachwerk- und Backsteinhäusern geprägt. Das leicht hügelige Umland, eine wunderschöne Endmoränen-Landschaft, mit farbenprächtigen Wiesen, bunten Feldern, ruhigen Wäldern und vielen kleinen und größeren Seen ist ein echtes Naturparadies. Im Norden liegt der Naturpark Nossentiner/Schwinzer Heide, in südwestlicher Richtung schlängelt sich die Lehm- und Backsteinstraße.

Der Plauer See ist mit rund 39 km<sup>2</sup> der drittgrößte See in Mecklenburg-Vorpommern und ein ideales Bade- und Wassersportparadies für Klein und Groß. Eine Umrundung auf teilweise naturbelassenen Wander- oder Radwegen beträgt rund 55 km.

## Die historische Hubbrücke, Bienenmuseum und AGRONEUM

### Luftkurort Plau am See

Burgturm aus dem 15. Jh. mit Wallanlage (Wahrzeichen der Stadt mit 11 m tiefem Verlies) · Technikmuseum · Elde-Promenade „Metow“ mit Aussichtsturm · Plauer Rathaus · evang. Kirche „St. Marien“ (13. Jh., Turmbesteigung möglich) · Bildhauermuseum „Prof. Wandschneider“ · Schleuse mit „Hühnerleiter“ · Hubbrücke (funktionsfähiges technisches Baudenkmal, Hub 1,60 m) · Historische Altstadt · frische & gehobene Gastronomie · Fahrgastschiffahrt mit Plauer See Rundfahrt · Fahrradverleih · Kletterpark · Barfuß-Erlebnis-Lehrpfad · Plauer Stadtwald mit Rundwanderweg „Spur der Zaubersteine“ · Rundbus Plauer See im 2-Stunden-Takt von Mai

bis September · Musiksommer  
**Plau Quetzin**

Schauimkerei mit Bienenmuseum

**Karow**

„Karower Meiler“ mit Kultur- und Informationszentrum · Naturparkverwaltung · Aussichts-



turm „Moorochse“ · NSG am Nordufer des Plauer Sees

**Alt Schwerin**

AGRONEUM · Museumsdorf · Gutsanlage

**Wendorf**

Fischerei mit Gaststätte · Fahrgastschiffahrt

**Lenz**

Fahrgastschiffahrt · Hafen · Bademöglichkeit · Panoramaaussicht auf der Lenzer Höh

**Abstecher:**

Inselstadt Malchow (s. Tour 7)

**Zislow**

Kapelle (15. Jh.) mit Ausstellungen · Großsteingräber · Reitmöglichkeiten

Genießen Sie die Faszination vom Plauer See, Deutschlands siebtgrößtem See, und lassen sich verzaubern.

*Blick vom Kirchturm auf die Plauer Altstadt und den Plauer See. Im Hintergrund ist der Leuchtturm mit seiner Aussichtsplattform zu erkennen.*

### Bad Stuer

Großsteingrab · NSG „Tal der Eisvögel“ · Forellenteiche · Schiffsanleger

### Stuer

Fachwerkkirche (18. Jh.) · Turmhügel · BÄRENWALD Müritz mit Bio-Bistro · Burgruine

### Streckencharakter

*Oberfläche von Asphalt bis Sand, fast immer direkt am See, naturbelassen, südöstl. Uferweg teilweise schwierig (Wurzeln, nasse Stellen)*

### Bahnhöfe

Karow, Alt Schwerin

### Streckenverlauf

Plau am See – Leisten **8,5 km** /  
Leisten – Karow-Ziegenhorn **3,0 km** /  
Karow-Ziegenhorn – Aussichtspunkt „Moorochse“ **2,0 km** /  
Aussichtspunkt „Moorochse“ – Wendorf **5,0 km** /  
Wendorf – Lenz **9,0 km** /  
Lenz – Zislow **6,0 km** /  
Zislow – Bad Stuer **8,5 km** /  
Bad Stuer – Plau am See **13,0 km**

### Anschlussstouren

Tour 2, 3, und 5

### Kontakt

Tourist Info Plau am See  
Tel. 038735 45678  
[plau-am-see.de](http://plau-am-see.de)



Tourist-Information der Inselstadt  
Malchow  
Tel. 039932 83186  
[tourismus-malchow.de](http://tourismus-malchow.de)

Naturpark Nossentiner/  
Schwinzer Heide  
Tel. 038738 70292  
[naturpark-nossentiner-schwinzer-heide.de](http://naturpark-nossentiner-schwinzer-heide.de)



Foto Bildautor: Hendrik Silbermann

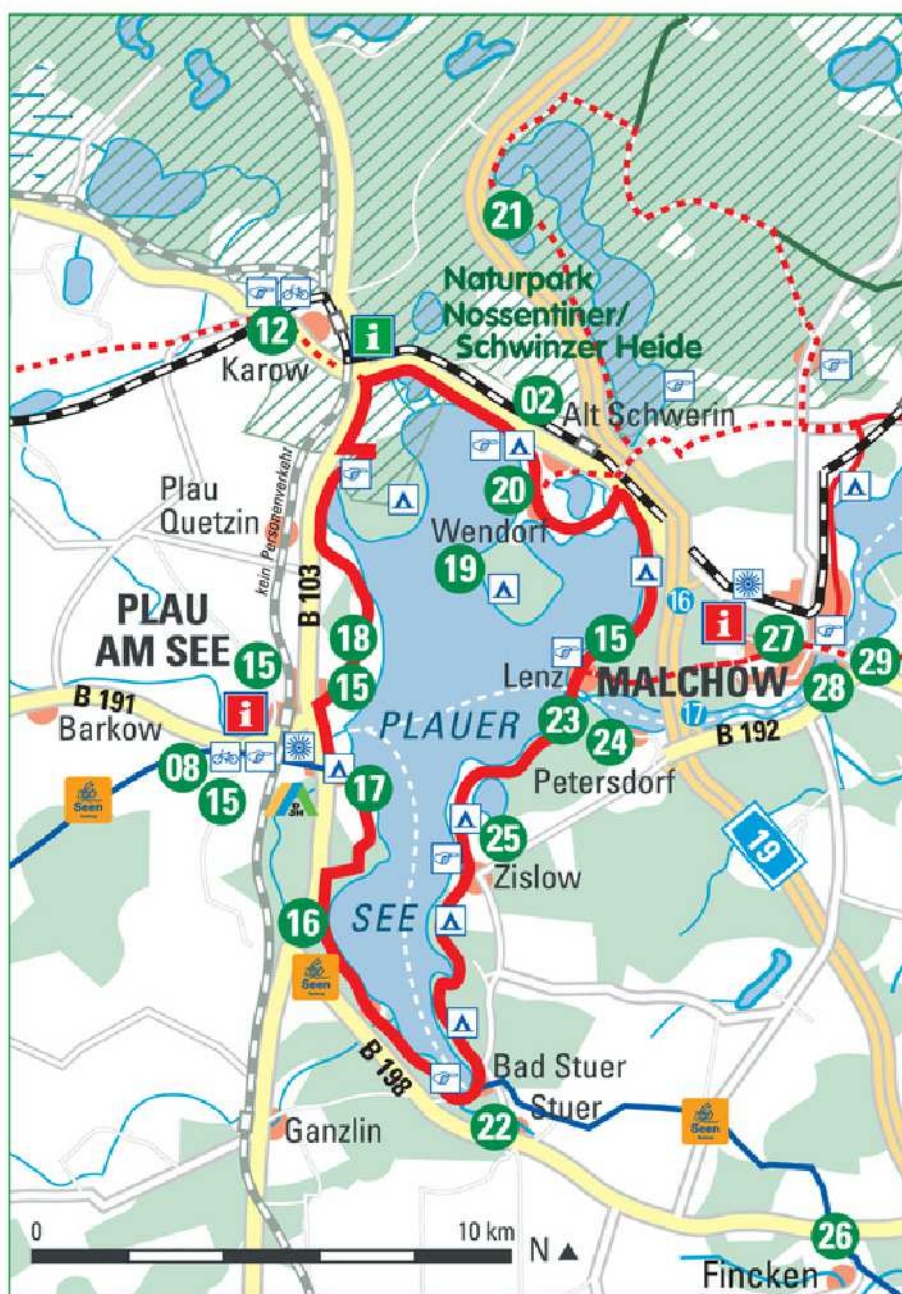


Foto Bildautor: Peter Frischmuth



Auf der Halbinsel Damerower Werder lebt die größte Wisentherde Mecklenburg-Vorpommerns.

## Zwischen Fleesensee und Plauer See

am Ufer des Malchower Sees, liegt die Inselstadt Malchow. Der historische Stadtkern ist über einen Erddamm (1846 errichtet) und eine Drehbrücke mit dem Festland verbunden.

Mit den Ortsteilen Kloster, Laschendorf, Biestorf und Lenz ist Malchow seit langem als Touristenzentrum bekannt. Privatquartiere, kleine Hotels und Pensionen sowie idyllisch gelegene Campingplätze stehen dem Gast zur Verfügung.

Die Freizeit- und Hobbypalette ist überaus vielfältig. Radwanderer schätzen die gut beschilderten Wege entlang der Seeufer oder durch herrliche, gesunde Kiefernwälder.

Wassersportfreunde können hier voll ihrem Hobby frönen. Für Petrijünger ist es ein Paradies. In der Nähe sind fünf Golfplätze, Tennisanlagen sowie das Fleesensee SPA.

## Museum für Mecklenburger Orgeln, DDR-Geschichte und der Naturpark

### Inselstadt Malchow

Klosteranlage · Mecklenburger Orgelmuseum · DDR-Museum · „Kiek in un wunner di“ - Kurioses und Raritäten · Eis- und Rollsportanlage · Drehbrücke · Hafen · Fahrgastschiffahrt · Sommerrodelbahn und Affenwald · Kino

### Nossentin

Blücherdenkmal · Park und Kirche

### Jabel

300-jährige Eibe · Hafen · Fahrgastschiffahrt

### Damerower Werder

Wisentreservat mit Schaugatter

### Heilbad Waren (Müritz)

historische Altstadt · Haus des Gastes · St. Marienkirche (13. Jh.) mit Turmbesteigung · St. Georgenkirche (13. Jh.) · MÜRITZEUM – Haus der 1000

Seen · Schaugarten am Tiefwarensee · Müritz-Nationalpark (322 km<sup>2</sup>) · Fischereimuseum · Marinemuseum · Stadtgeschichtliches Museum · Stadthafen · Fahrgastschiffahrt · Events auf der Freilichtbühne

### Klink

Schloss · Hafen · Torhaus · Gutshaus · Fahrgastschiffahrt · Aussichtsplattform

### Kirch-Poppentin

Dorfkirche · Grabmonument  
Göhren-Lebbin

Land Fleesensee · Fleesensee SPA · Sport und Freizeitmöglichkeiten · Hafen · Fahrgastschiffahrt

Schloss Klink an der Müritz; auf der einen Seite der See und auf der anderen das prächtige Schloss.

Foto Bildautor: Werk 3



Die malerische Inselstadt Malchow im Zentrum einer kontrastreichen See- und Waldlandschaft.

### Streckencharakter

Gute Oberflächenbeschaffenheit, auf wenig befahrenen Straßen und ländlichen Wegen mit teilweise naturbelassenen Abschnitten.

### Bahnhöfe

Malchow, Silz, Jabel, Waren (Müritz)

### Streckenverlauf

Malchow – Silz **6,0 km** / Silz – Nossentin **2,0 km** / Nossentin – Jabel **7,0 km** / Jabel – Damerower Werder **3,0 km** / Damerower Werder – Waren (Hafen) **11,0 km** / Waren (Hafen) – Klink **6,0 km** / Klink – Wendhof **6,0 km** / **Abstecher** nach Kirch-Poppentin **2,0 km** / Wendhof – Göhren-Lebbin **3,0 km** / Göhren-Lebbin – Malchow **8,0 km**

### Anschluss Touren

Tour 4 und 6

### Kontakte

Tourist-Information der Inselstadt Malchow  
Tel. 039932 83186  
tourismus-malchow.de

Waren (Müritz) Kur- & Tourismus GmbH · Tel. 03991 747790  
waren-tourismus.de



Tourist-Information Klink  
Tel. 03991 634688  
gemeinde-klink.de

Tourist-Information Göhren-Lebbin  
Tel. 039932 82186  
goehren-lebbin.com



Naturpark Nossentiner/Schwinzer Heide · Tel. 038738 70292  
naturpark-nossentiner-schwinzer-heide.de



Foto Bildautor: Klaus Steindorf-Sabath





Foto Bildautor: Hendrik Silbermann



Einen herrlichen Blick über den Müritz-Nationalpark bietet der 55 m hohe Turm auf dem Käflingsberg (100,3 m ü. NN) nahe dem Ortsteil Speck.

## Vom Nordufer der Müritz

dem größten deutschen Binnensee, führt Sie das gut ausgebaute Radwegenetz aus der Altstadt von Waren (Müritz) heraus, vorbei am Stadthafen direkt in den Müritz-Nationalpark. Der Müritz-Rundweg ist für geübte Radfahrer ein Erlebnis.

Nutzen Sie das Müritz-Nationalpark-Ticket, ein einzigartiger Verkehrsverbund von Bussen und Schiffen, um die Attraktionen des Nationalparks zu erleben.

Empfehlenswert ist auch ein Besuch im MÜRITZEUM, dem Naturerlebniszentrum. Weitere Empfehlungen für individuelle Radtouren erhalten Sie in der Tourist-Information. In den Sommermonaten beginnen ab hier täglich geführte Touren.

## Der Turm von St. Marien, das MÜRITZEUM und der Müritz-Nationalpark

### Heilbad Waren (Müritz)

historische Altstadt · Haus des Gastes · St. Marienkirche (13. Jh.) mit Turmbesteigung · St. Georgenkirche (13. Jh.) · MÜRITZEUM – Haus der 1000 Seen · Schaugarten am Tiefwarensee · Müritz-Nationalpark (322 km<sup>2</sup>) · Fischereimuseum · Marinemuseum · Stadtgeschichtliches Museum · Stadthafen · Fahrgastschiffahrt · Events auf der Freilichtbühne · **Federow**

Adlerbeobachtungsstation · Nationalpark-Info · Streichelzoo · Gutshaus · Hörspielkirche **Schwarzenhof**  
Nationalpark-Info

### Boek

Nationalpark-Info im Gutshaus Boek, barrierefreie Ausstellung · Fahrradverleih · Kutschfahrten · Fahrgastschiffahrt ab

Bolter Kanal · Wildpark

### Rechlin Nord

Luftfahrttechnisches Museum · Hafen · Kirche · Fahrgastschiffahrt

### Gaarzer Mühle

**Entscheidung:** kurze Tour (insgesamt 86 km) – dann direkt nach Vipperow fahren

### Lärz

Kirche · Müritz-Flugplatz · Rundflüge

### Krümmel

**Entscheidung:** mittlere Tour (insgesamt 107 km) – am Nebensee entlang nach Buchholz fahren

### Ichlim

Bootsverleih

### Buchholz

Kirche · Hafen

### Vipperow

Heimatstube · Kirche · Kanuverleih

### Ludorf

Burgwall · Oktogonkirche · Gutshaus · Gutsmuseum

### Gneve

Aussichtsplattform · NSG „Großer Schwerin“

### Röbel/Müritz

Haus des Gastes mit Heimatstuben · Bürgergarten · St. Marien (mit Aussichtsplattform) & St. Nikolaikirche (13. Jh.) · Begegnungsstätte Alte Synagoge · Hafen mit Promenade · MüritzTherme · Holländermühle (schöner Blick über Röbel/Müritz) · Fahrgastschiffahrt

### Sietow Dorf

Dorfkirche · Hafen · Atelier

### Klink

Schloss · Gutshaus · Torhaus · Müritzer Bauernmarkt · Hafen · Fahrgastschiffahrt

Jedes Jahr im Mai lockt die maritime Veranstaltung MÜRITZ-SAIL tausende Besucher in das Heilbad Waren (Müritz).

### Streckencharakter

asphaltierte und sandgeschlammte Radwege, im Müritz-Nationalpark oft naturbelassen

### Bahnhöfe

Waren (Müritz), Mirow

### Streckenverlauf

Waren (Müritz) – Federow **8,0 km** / Federow – Boek **13,0 km** / Boek – Rechlin **14,0 km** / Rechlin – Gaarzer Mühle **3,0 km** / *alternativ (86 km):* Gaarzer Mühle – Vipperow **2,0 km** / Gaarzer Mühle – Lärz **4,0 km** / Lärz – Krümmel **3,0 km** / *alternativ (107 km):* Krümmel – Buchholz **7,0 km** / Krümmel – Ichlim **5,0 km** / Ichlim – Buchholz **5,0 km** / Buchholz – Vipperow **9,0 km** / Vipperow – Ludorf **8,0 km** / Ludorf – Röbel (Hafen) **9,0 km** / Röbel (Hafen) – Gotthun **9,0 km** / Gotthun – Klink **12,0 km** / Klink – Waren (Müritz) **8,0 km**

### Anschlussstouren

Tour 5, 7, 8 und 13

### Kontakte

Waren (Müritz) Kur- & Tourismus GmbH · Tel. 03991 747790  
waren-tourismus.de

Tourist-Information Klink  
Tel. 03991 634688  
gemeinde-klink.de

Tourist-Information Röbel/Müritz  
Tel. 039931 80113 oder 80114  
stadt-roebel.de

Tourist-Information Rechlin  
Tel. 039823 21261  
mueritzferien-rechlin.de

Müritz-Nationalpark  
Tel. 039824 252-0  
nationalpark-mueritz.de



Foto Bildautor: Müritz-Sail, Steebler

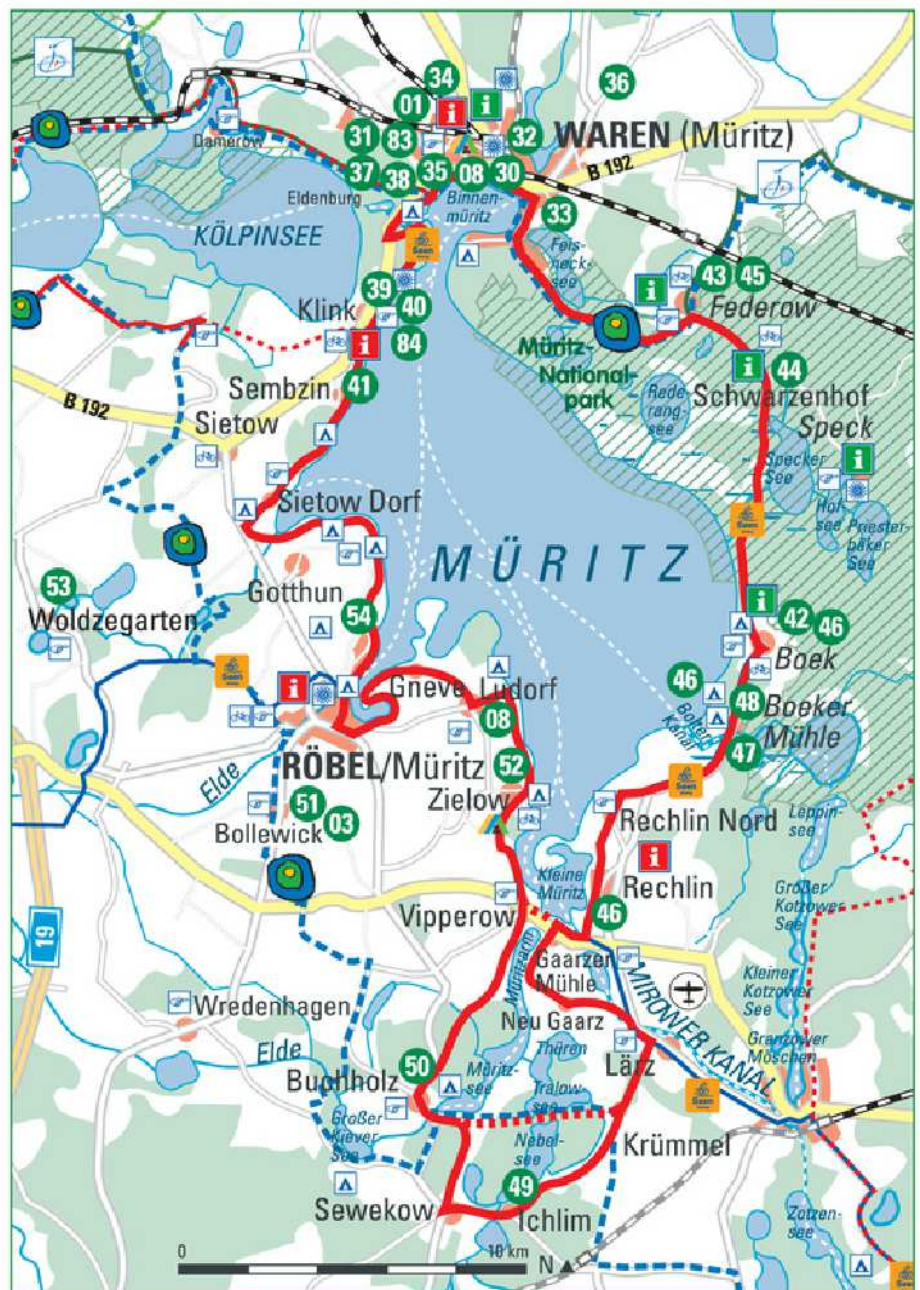




Foto Bildautor: Manfred Schröder



Naturschönheit - Seerosenparadies auf dem Görtowsee bei Blankenförde (Müritz Nationalpark)

## Als sich der Johanniterorden auf einer Halbinsel des Sees niederließ

*schrieben wir das Jahr 1227. Er legte damit die Wurzeln der Kleinstadt Mirow. Heute erfahren Sie bei einem Spaziergang über die Insel nicht nur die Geschichte der Johanniter, die im gleichnamigen Museum des eindrucksvollen Kirchengebäudes auf der Schlossinsel dokumentiert ist, sondern auch jene der Königshäuser von Mecklenburg-Strelitz, die im „3 Königinnen Palais“ imponierend beschrieben ist. Durchqueren Sie das älteste Gebäude von Mirow, das Torhaus aus dem 16. Jh., steigen auf den Kirchturm, machen einen Abstecher auf die Liebesinsel und lassen den Blick über den Miower See gleiten. Ein Besuch im Ritterkeller rundet den Tag auf der Schlossinsel ab. Danach führt Sie Ihre Tour weiter bis nach Wesenberg. Ein besonderer Anziehungspunkt ist die im 13. Jh. erbaute Burganlage mit dem sog. Fangelurm. Ein Besuch lohnt auch im Heimatmuseum mit Wesenberger Regionalladen und Fischereiausstellung sowie im Spielzeugmuseum.*

## Liebesinsel, Fürstengruft und die längste Schleuse der Seenplatte

### Mirow

Schloss · 3 Königinnen Palais · Liebesinsel · Fürstengruft · Johannitermuseum · Kirche aus dem Jahre 1744 (Turmbesteigung) · Schleuse · Fahrgastschiffahrt · Kanu

### Granzow

Räucherhof · Reiten · Kanu

### Qualzow

zwischen Qualzow und Granzow liegt der Dendrologische Garten „Ersland“ · Kanu

### Babke

Backsteinkirche · „Sonnentor“ (aus Holz geschnitztes Tor, errichtet 1712) · Kanu

### Blankenförde

Nationalpark-Info (Informationen über das Projekt „Moore und große Rohrdommel an der oberen Havel“) · Dorfkir-

che (rechteckiger Fachwerkbau 1702) · Kanu

### Zwenzow

mit 80 m längste Schleuse in der Seenplatte · Wanderweg zum Wolfsfang · Kanu

### Klein Quassow

3 km entfernt Waldseilgarten auf dem Campingplatz am Woblitzsee · Kanu

### Wesenberg

Burg mit Fangelurm (Turmbesteigung) · Museum für Blechspielzeug und mechanische Instrumente · Findlingsgarten · Fahrgastschiffahrt · Kirche (um 1300 erbaut) · 620 Jahre alte Linde · Kanu

*Weg zum altherwürdigen Burgensemble der Kleinstadt Wesenberg*

Foto: Mecklenburgische Seenplatte Touristik GmbH





zauberhaft und idyllisch –  
Bootschaussiedlung in Mirow –  
typisch für die Kleinseenplatte

### Canow

Schleuse · Mühle (1359) · Kanu

### Diemitz

Schleuse · Kirche (1764/65) ·  
Kanu

### Streckencharakter

überwiegend auf ruhigen Straßen,  
zum Teil straßenbegleitender  
Radweg und auf Waldwegen, im  
Bereich Neu Canow starkes Gefälle

### Streckenverlauf

Mirow – Granzow 3,0 km /  
Granzow – Qualzow 6,0 km /  
Qualzow – Babke 7,0 km /  
Babke – Zwenzow 7,0 km /  
Zwenzow – Wesenberg 5,0 km /  
Wesenberg – Canow 15,0 km /  
Canow – Diemitz 10,0 km /  
Diemitz – Mirow 11,0 km

### Anschlussstouren

Tour 6, 8 und 9

### Kontakte

Touristinformation Mirow  
Mecklenburgische Kleinseenplatte  
Touristik GmbH  
Tel. 039833 27567  
klein-seenplatte.de

Touristinformation Wesenberg  
Mecklenburgische Kleinseenplatte  
Touristik GmbH  
Tel. 039832 20621  
klein-seenplatte.de



Müritz-Nationalpark  
Tel. 039824 252-0  
nationalpark-mueritz.de



Foto Bildautor: Kerstin Zegenhagen

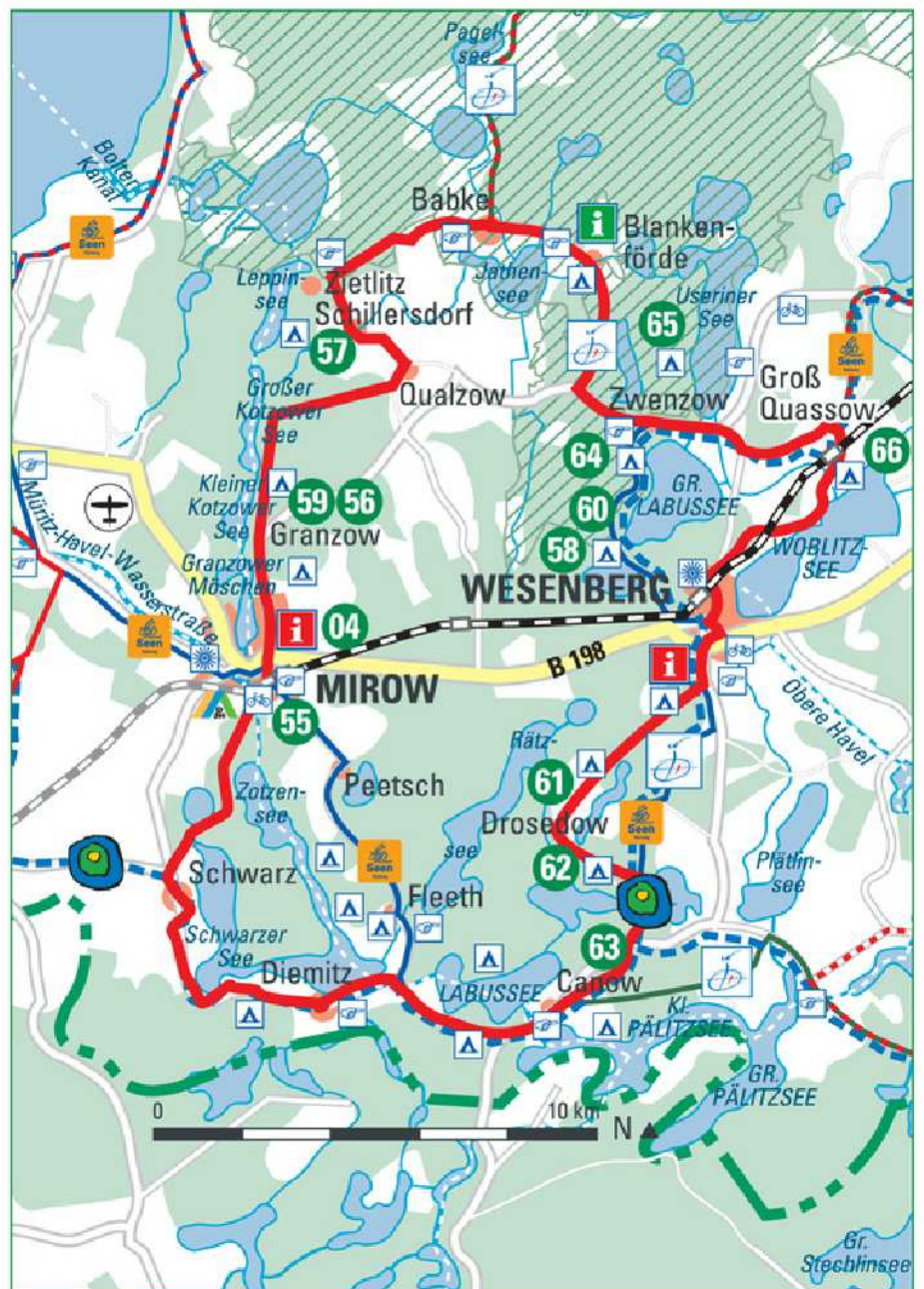




Foto Bildautor: Touristinfo Neustrelitz



Der prachtvolle Hebetempel mit Säulen und Kapitälchen wurde um 1825 nach griechischem Vorbild erbaut.

## Fürstlich, kulturell und natürlich

das charakterisiert die barocke Residenzstadt Neustrelitz. Erleben Sie die Kulturstadt mit dem Landestheater, der Deutschen Tanzkompanie, den Festspielen im Schlossgarten (Juni/Juli) und der Plastikgalerie Schlosskirche sowie zahlreichen Konzerten und Ausstellungen. Entspannen Sie im Tiergarten oder nutzen Sie die Kreativangebote des Slawendorfes (Montag–Freitag). Genießen Sie die Neustrelitzer Seenvielfalt und den angrenzenden Müritz-Nationalpark. Planen Sie eine weitere reizvolle Tour ins UNESCO-Weltnaturerbe „Serrahner Buchenwälder“ (Empfehlungen in der Touristinfo). *Tipp:* Die Hafeninformatio am Zierker See verleiht auch E-Bikes, so dass selbst größere Runden kein Problem sind. Es gibt eine Akku-Ladestation für eigene E-Bikes.

## Vom königlichen Barock zum Entdecker des antiken Troja

### Neustrelitz

Spätbarocke Stadtanlage mit quadratischem Marktplatz und acht sternförmig ausgehenden Straßen · Stadtkirche, Turm mit Aussichtsplattform · Schlossgarten mit Orangerie (Restaurant) · Tourist-, Nationalpark- und Hafeninformatio · Stadthafen und Reisemobilstellplatz · radlerfreundliche Unterkünfte · Fahrradverleih und -reparatur · Stadtführungen, Museum, Slawendorf, Tiergarten, Theater, Kino, Angeln, Bowling, Fitness, Tennis, Badeanstalt

### Abstecher nach Prälank:

Findlingsgarten

### Groß Quassow

Storchennest seit über 50 Jahren

### Zwenzow

längste Schleuse in der Seen-

platte (80 m) · Wanderweg zum Wolfsfang

### Blankenförde

Dorfkirche rechteckiger Fachwerkbau (1702) · Nationalpark-Info (Informationen über das Projekt „Moore und Große Rohrdommel an der oberen Havel“) · Kanuvermietung

### Babke

Dorfkirche · Hofportal „Sonnentor“

### Granzin

Dorfkirche - neugotischer rechteckiger Backsteinbau (1886/88) · Töpferhof · Kanuvermietung

### Dalmsdorf

Kanuvermietung · Glasmanufaktur

### Kratzeburg

Nationalpark-Info: Informationen zum Havelquellgebiet und Multimediale Fledermausaus-

stellung „Flutterhus“ · Imbiss beim Fischer · Erlebnispfad Spurenweg · Filzwerkstatt · Kanuvermietung · Fachwerkkirche (1786)

### Pieverstorf

Flutterulmenallee · germanischer Burgwall · ehemaliger Gutspark

### Abstecher

### nach Ankershagen:

Heinrich-Schliemann-Museum, Nationalpark-Info mit Storchenebeobachtung im Gutshaus Friedrichsfelde und anliegenden Park, Havelquelle

### Hohenzieritz

Schloss Hohenzieritz mit Königin-Louise-Gedenkstätte · historischer Schlosspark · Rundkirche

Die Orangerie ist einer der schönsten klassizistischen Gartensalons Deutschlands, der heute als Restaurant genutzt wird.

### Streckencharakter

ausgebaute, z. T. straßenbegleitende Radwege und Straßen mit geringem Verkehrsaufkommen; Waldwege sowie kurze Abschnitte auf Beton-Spurbahnen; streckenweise hügelig

### Bahnhöfe

Neustrelitz, Groß Quassow, Katzeburg

### Streckenverlauf

Neustrelitz – Groß Quassow  
**7,1 km** / Groß Quassow  
 – Zwenzow **4,8 km** / Zwenzow  
 – Katzeburg **17,8 km** /  
 Katzeburg – Hohenzieritz **15,0 km**  
 / Hohenzieritz – Neustrelitz  
**13,5 km**

*Alternative* zum letzten Teil des Havelquellseen-Radweges (Waldweg über Carlshof): von Hohenzieritz über Prillwitz (Badestelle), Wendfeld, Blumenholz, Weisdin zurück auf dem straßenbegleitenden Radweg an der B 96 nach Neustrelitz

### Anschluss Touren

Tour 6, 7 und 13

### Kontakte

Tourist- und Nationalpark-information Neustrelitz  
 Tel. 03981 253119  
 neustrelitz.de

Tourismusverein  
 „Havelquellseen“ e. V.  
 Tel. 0700 38842835  
 havelquellseen.de

Müritz-Nationalpark  
 Tel. 0039824 252-0  
 nationalpark-mueritz.de



Foto Bildautor: Stadt Neustrelitz

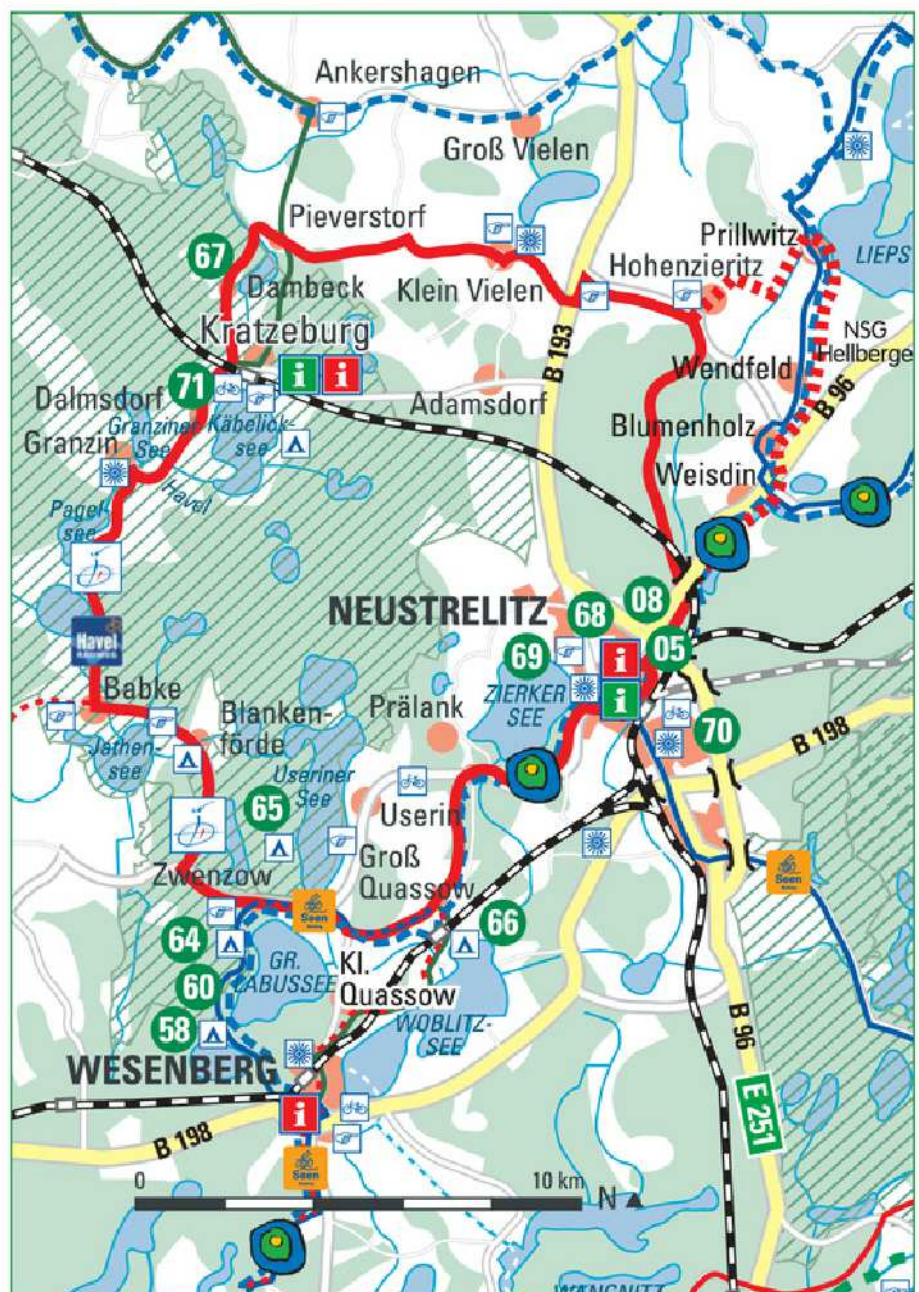


Foto Bildautor: Jörg Schubert



Medaillon zu Kurt Tucholskys „Rheinsberg – ein Bilderbuch für Verliebte“ an einem Baum im Zentrum Rheinsbergs zu sehen

## „Ein Bilderbuch für Verliebte“

so nannte Kurt Tucholsky seine kleine Liebesgeschichte, die immer wieder junge (und „alte“) Liebende nach Rheinsberg führt. Zwei Interessen harmonisieren ausgezeichnet: Die Bewahrung seltener Kulturgüter und der Schutz von ursprünglicher Natur. Auch Theodor Fontane besuchte die Stadt und widmete ihr und ihrer Umgebung viel Raum in seinen „Wanderungen“. „Lustwandeln“ kann man mit ihm im Schloss Rheinsberg, in dem der spätere Friedrich II. als Kronprinz, nach seinen eigenen Worten, „die vier glücklichsten Jahre seines Lebens“ verbrachte. Auch das „Tucholsky-Museum“ befindet sich im Schloss. Das Theater mit den Aufführungen der Musikakademie ist genau so ein „Besuchermagnet“ wie das jeweils Juli/August stattfindende internationale Festival „Kammeroper Schloss Rheinsberg“.

## Tucholsky, Fontane, eine überdachte Fachwerkbrücke und mahnendes Gedenken

### Rheinsberg

Schloss mit Theater und Park · St. Laurentiuskirche mit zwei Orgeln · Historischer Stadtkern · Kurt Tucholsky Literaturmuseum · Touristinformation der Stadt · Kammeroper · Musikakademie · Keramikmanufakturen · Galerien · Hafendorf mit Hotelkomplex · Schifffahrt · Bootsverleih · Bahnhof

### Zechliner Hütte

„Alfred-Wegener-Museum“ · Tourist-Information · Bootsverleih

### Prebelow

Kindererholungszentrum · Jugendherberge

### Kleinzerlang

Biker-zertifizierte Marina · umfangreicher Wellnessbereich

### Canow

Schleuse · Fischer

### Strasen

Schleuse

### Großmenow

Ortsteil Steinförde · Naturcampingplatz am Ellbogensee

### Wasserstadt

### Fürstenberg/Havel

evang. Stadtkirche am Markt mit 7 m langem Batikwandbehang · Havelpark mit Bade-

stelle · überdachte Fachwerkbrücke · „Eiszeitbrunnen“ und Steine mit Wassermotiven auf dem Marktplatz · Fisch-Kanu-Rutsche · Stadtpark am Schwedtsee · Mahn- und Gedenkstätte Ravensbrück · Brandenburgisches Forstmuseum · Draisinenstrecke Fürstenberg/Havel-Lychen und zurück als Halbtagestour · Bahnhof mit stündlicher Anbindung von/nach Berlin · Jugendherberge Neuglobsow

Stechlinsee · Stechlinsee-Center · Glasmacherhaus mit Museum · geführte Wanderungen auf Naturlehr- und Erlebnispfaden

Foto Bildautor: Tourismusverein Rheinsberger Seenkette e. V.



Jährlich am 2. Wochenende im Oktober in Rheinsberg: Töpfermarkt – Künstler aus nah und fern zeigen ihr Können.

Rheinsberg von oben – ein Wechselspiel zwischen Wasser und Wald, im Vordergrund das Schloss Rheinsberg



Foto Bildautor: Hartmut Feldmann

## Menz

NaturParkHaus Stechlin

## Streckencharakter

straßenbegleitende Radwege, Radwege und Straßen mit geringem Verkehrsaufkommen, kurze Spurbahnen

## Bahnhöfe

Bahnhof Rheinsberg/Mark (Verbindung Löwenberg/Mark nach Berlin), Fürstenberg/Havel

## Streckenverlauf

Rheinsberg – Zechliner Hütte  
**7,0 km** / Zechliner Hütte – Prebelow **2,5 km** / Prebelow – Canow **3,5 km** / Canow – Strasen **7,0 km** / Strasen – Großmenow **4,5 km** / Großmenow – Steinförde **3,5 km** / Steinförde – Fürstenberg/Havel **5,0 km** / Fürstenberg/Havel – Neuglobsow **10,0 km** / Neuglobsow – Menz **5,0 km** / Menz – Rheinsberg **11,0 km**

## Anschlussstouren

Tour 7 und 10

## Kontakte

Tourist-Information der Stadt Rheinsberg  
 Tel. 033931 34940  
[rheinsberg.de](http://rheinsberg.de)

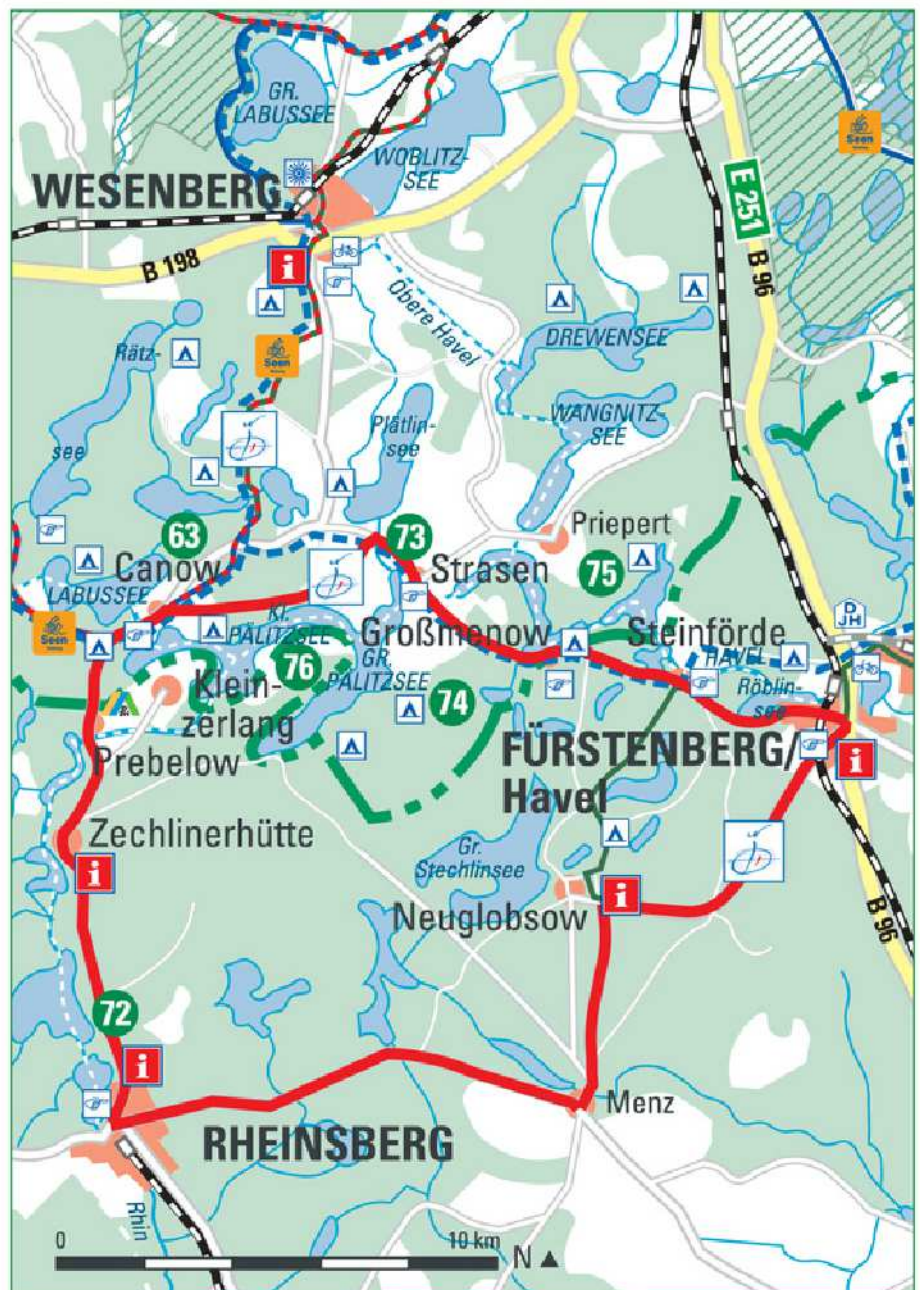


Tourist-Information Flecken Zechlin  
 Tel. 033923 70412  
[fleckenzechlin.de](http://fleckenzechlin.de)

Touristinformation der Wasserstadt Fürstenberg/Havel  
 Tel. 033093 32254  
[fuerstenberger-seenland.de](http://fuerstenberger-seenland.de)



Touristinformation Stechlin/OT Neuglobsow  
 Tel. 033082 70202 · [stechlin.de](http://stechlin.de)





Blick über den Baalensee auf die Altstadt von Fürstenberg/Havel mit imposanter Kirche

## Hier hat der Himmel seine Pforte

Die Region „Fürstenberger Seenland“ bietet viele Freizeitmöglichkeiten, zu Wasser und zu Lande – für den Fahrradfahrer, für naturbegeisterte Familien und Wanderer. Und unsere Kinder? Sie können unvergesslich abenteuerliche Ferien erleben, einen Tag auf dem Bauernhof verbringen, Pilze sammeln, Rehe und Waschbären im Wald beobachten, dem Fischadler und dem Eisvogel beim steilen Flug zusehen oder das Forstmuseum in Fürstenberg/Havel erkunden. Einen Besuch wert ist auch das Weihnachtsmannort Himmelpfort, ein anerkannter Erholungsort. Der Weihnachtsmann und seine Helfer sind jährlich zur Weihnachtszeit bemüht, tausende Briefe von Kindern aus aller Welt zu beantworten. Vom Ostufer des Stolpsees aus kann man in Himmelpfort einen der schönsten Sonnenuntergänge im Brandenburgischen erleben.

## „Eiszeitbrunnen“, F. W. Buttel-Kirche & ein Klosterort

### Wasserstadt

#### Fürstenberg/Havel

evang. Stadtkirche am Markt mit 7 m langem Batikwandbehang · Havelpark mit Badestelle · überdachte Fachwerkbrücke · „Eiszeitbrunnen“ und Steine mit Wassermotiven auf dem Marktplatz · Fisch-Kanu-Rutsche · Stadtpark am Schwedtsee · Mahn- und Gedenkstätte Ravensbrück · Brandenburgisches Forstmuseum · Draisinenstrecke Fürstenberg/Havel-Lychen und zurück als Halbtagestour · Bahnhof mit stündlicher Anbindung von/nach Berlin · Jugendherberge

#### Neuglobsow

Stechlinsee · Stechlinsee-Center · Glasmacherhaus mit Museum · geführte Wanderungen auf Naturlehr- u. Erlebnispfaden

### Großmenow

Badestellen · Ortsteil Steinförde · Naturcampingplatz am Ellbogensee

#### Strasen

Schleuse

#### Priepert

Kirche · Wasserwanderrastplatz

#### Godendorf

Biberstein · Fischtreppe



Radler an der Klostermauer in Himmelpfort - Foto: REGIO Nord

### Dabelow

Dorfkirche (1855) von F. W. Buttel Anliegergemeinde MNP, auf der Insel im Brückentensee Videoübertragung aus dem Adlerhorst

#### Altthymen

Dorfkirchenruine von 1872/73

#### Neuthymen

Forsthaus

#### Himmelpfort

staatlich anerkannter Erholungsort · Klosterkirche der Zisterzienser mit efeuumrankter Ruine · Klosterkräutergarten · freistehender Glockenstuhl · Haus des Gastes · selbstbedienbare Schleuse · Weihnachtsstube mit Weihnachtsmann-Briefkasten · Naturschutzstation Woblitz · Schifffahrt

*Radler gönnen sich während einer Radtour eine Pause am glasklaren Stechlinsee*

### Streckencharakter

straßenbegleitende Radwege, Straßen mit geringem Verkehrsaufkommen, Teilstücke vom Fernradweg Berlin-Kopenhagen, keine Radwegeausschilderung von Himmelpfort über Neuthymen nach Altthymen, ab Altthymen Ausschilderung der Eiszeitroute bis Abzweig Godendorf, ab Abzweig Godendorf Ausschilderung lückenhaft, von Strasen bis Himmelpfort Ausschilderung mehrerer Radwege

### Bahnhöfe

Fürstenberg/Havel

### Streckenverlauf

Fürstenberg/Havel – Neuglobsow 10,0 km / Neuglobsow – Großmenow 6,5 km / Großmenow – Strasen 4,5 km / Strasen – Priepert 3,5 km / Priepert – Godendorf 10,0 km / Godendorf – Dabelow 3,5 km / Dabelow – Altthymen 2,5 km / Altthymen – Neuthymen 3,0 km / Neuthymen – Himmelpfort 5,0 km / Himmelpfort – Fürstenberg/Havel 7,5 km

### Anschluss Touren

Tour 9 und 11

### Kontakte

Touristinformation der Wasserstadt  
Fürstenberg/Havel  
Tel. 033093 32254  
fuerstenberger-seenland.de



Touristinformation Stechlin/  
OT Neuglobsow  
Tel. 033082 70202 · stechlin.de

Touristinformation Himmelpfort  
Haus des Gastes  
Tel. 033089 41888 · himmelpfort.de



Foto Bildautor: Stephanie Fedders





Foto Bildautor: M. Wyczański



Ob in der Gruppe oder individuell – mit dieser Radtour lässt sich die Feldberger Seenlandschaft gut erkunden.

## Wo die Sonne die Eiszeit berührt und Fallada lebte

Herzlich Willkommen in der Feldberger Seenlandschaft, einer der schönsten Sommerfrischen Norddeutschlands. Sie erwartet eine der jüngsten und schönsten Endmoränenlandschaften Europas. Das Markenzeichen der Feldberger Seenlandschaft sind die klaren Seen und die teilweise unberührten Wälder mit ihrer außergewöhnlichen Flora und Fauna. Hier sind noch Fischotter, Seeadler sowie Schwarzstörche anzutreffen und auch Raritäten aus Floras Reich, wie seltene Orchideen oder der älteste Buchenwald Deutschlands. Lassen Sie den Alltagsstress hinter sich. Neben dem Verweilen in der wunderschönen Natur gibt es viele Gelegenheiten, sich in musealen Einrichtungen, Galerien oder bei zahlreichen Konzerten in Stimmung zu bringen. Wir wünschen Ihnen einen angenehmen und erholsamen Aufenthalt.

## Wellness mit Kneipp, träumen mit Fallada und Kunst in Wittenhagen

### Feldberg

Staatlich anerkannter Erholungsort im Naturpark Feldberger Seenlandschaft · handbetriebene Seilfähre über den „Schmalen Luzin“ · Kurpark · Medical-Wellness-Zentrum · Backsteinkirche aus dem Jahr 1875 · Nature-Fitness-Park® mit Nordic-Walking Routen, Kneipp-Wassertretanlage und Fitness-Parcours · Aussichtspunkt „Reiherberg“ · Wasserskivorführungen · Konzerte · Galerien · Kremserfahrten

### Carwitz

Museum/Gedenkstätte Hans Fallada (lebte hier 1933 – 1944) · Aussichtspunkt Hauptmannsberg · Räucherei und Imbiss beim Fischer

### Hullerbusch

Naturlehrpfad Hauptmanns-

berg-Hullerbusch · Schäferei

### Wittenhagen

Eiszeitlehrpfad · Eiszeitmuseum · Kunsthalle

Vom Badestrand am Feldberger Haussee hat man einen wundervollen Blick auf das Feldberger Stadtbecken.

Foto Bildautor: B. Strohmeyer





## Feldberg

*Auf der Drei-Seen-Runde bieten sich, wie hier am Schmalen Luzin, einige Gelegenheiten direkt in der Natur zu rasten.*

### Feldberger Hütte

Hüttenberg, herrlicher Rundblick über die Seenlandschaft

### Streckencharakter

überwiegend gut befahrbare Waldwege und Ortsverbindungsstraßen sowie befestigte Radwege; eiszeitprägte Landschaft, beachtenswerte Steigerungen

### Streckenverlauf

Feldberg – Feldberger Hütte  
**3,2 km** / Feldberger Hütte –  
 Lichtenberger Badestrand **3,8 km**  
 / Lichtenberger Badestrand –  
 Wittenhagen **5,0 km** /  
 Wittenhagen – Hullerbusch  
**2,0 km** / Hullerbusch – Carwitz  
**2,0 km** / Carwitz – Neuhof **3,5 km**  
 / Neuhof – Feldberg **2,7 km**

### Bahnhöfe

Die Verkehrsanbindung Neustrelitz-Feldberg-Neustrelitz erfolgt mit Bussen der Linie 619 im 2-Stunden-Takt. Fahrräder werden auf Anmeldung mitgenommen. (Kontakt: Bustouristik Tonne GmbH, Tel. 039820 339811) Gruppen bitte vorher anmelden!

### Anschluss Touren

Tour 8 und 10

### Kontakte

Touristinformation/Kurverwaltung  
 Feldberger Seenlandschaft  
 Tel. 039831 2700  
 feldberger-seenlandschaft.de 

Naturpark Feldberger  
 Seenlandschaft  
 Tel. 039831 52780  
 naturpark-feldberger-seenlandschaft.de



Foto Bildautor: M. Hildebrandt

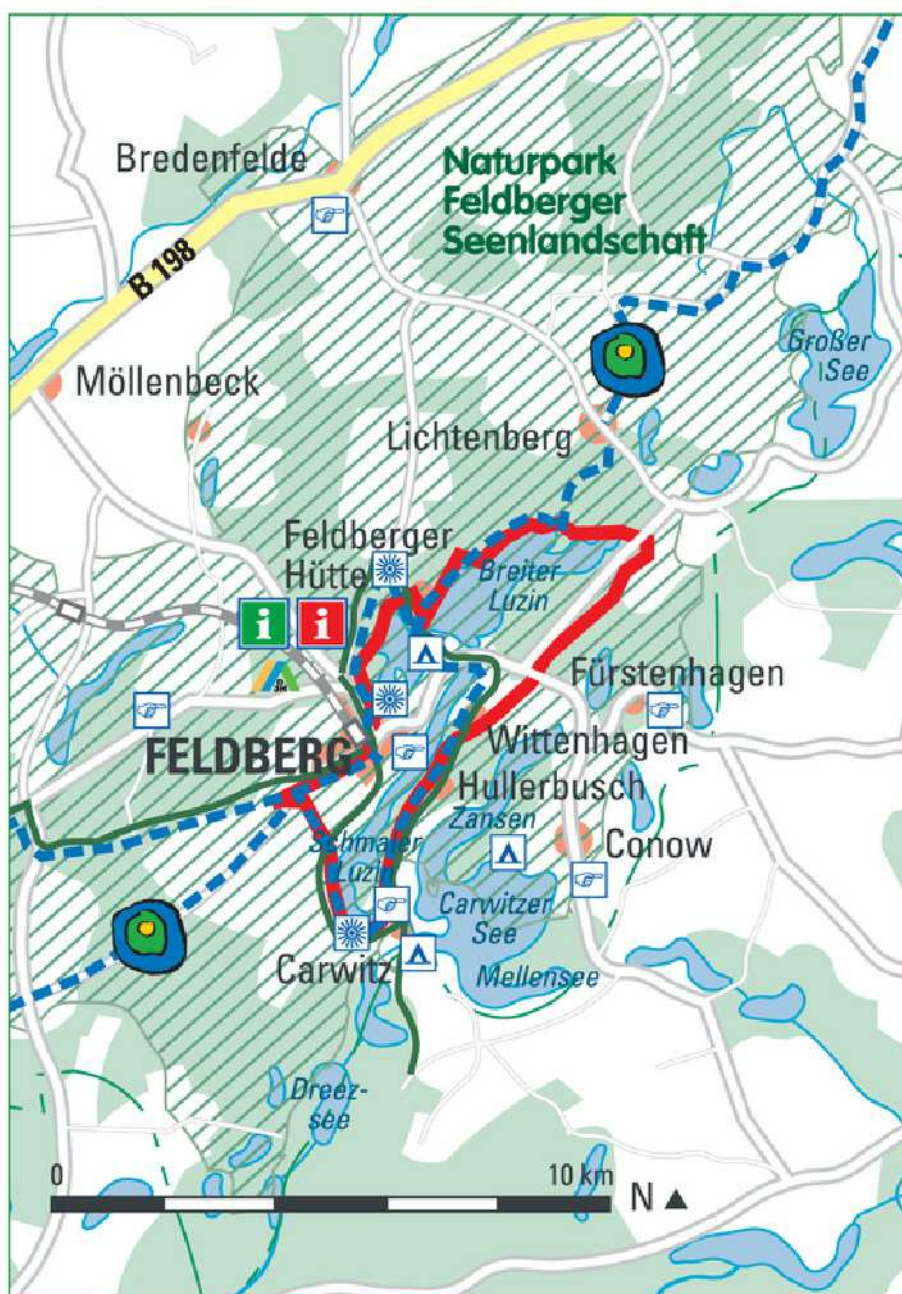


Foto Bildautor: Herr Kunert



Die Klosterkirche und das Klostertor sind die letzten sichtbaren Reste eines Zisterzienserinnenklosters (1283).

## Gänseblümchen und wehrhafte Backsteingotik

Tausend Meter dick schoben sich einst Eiszeitgletscher über Norddeutschland. Sie tauten und offenbarten eine Landschaft aus runden Hügeln, sanften Niederungen, hellen Bächen und stillen Seen. Mit-tendrin in diesem Auf und Ab liegt unsere Radwanderoute im Amt Stargarder Land. Im Frühjahr erwacht diese herrliche Landschaft und wird geprägt von gelben Rapsfeldern und saftigen grünen Wiesen. Hier gedeihen Gundelrebe, Gänseblümchen und Knabenkraut. In den naturnahen Wäldern nisten Adler, an den Wasserläufen leben Fischotter, Eisvögel und in den Sumpfgebieten brüten versteckt Kraniche, die im Herbst zu Tausenden übers Land ziehen. Hier gibt es kaum Industrie. Die Menschen leben vom Ackerbau, Handel, Handwerk und Tourismus. Sie können diese romantische Landschaft mit dem Fahrrad oder auf dem Rücken der Pferde wunderbar erkunden.

## Streuobstwiese, Krautgarten, Klosterkirche und ein Jagdschloss

### Burg Stargard

romantisches Lindetal, nördlichste erhaltene Höhenburg Norddeutschlands mit Burgturm · Burggelände mit Museum, Trauzimmer, Burggasthof, Park, Gewandschneiderei, Streuobstwiese, Wurz- und Krautgarten · Kirche St. Johannes mit Taufstein aus dem 13. Jh. · Heilig-Geist-Hospital (ältestes Gebäude der Stadt) · Kunstgalerie im Marie-Hager-Haus · Bowlingbahn · Tierpark · Reiterhöfe · Sommerodelbahn · Munitionsgeschichte- und Technikmuseum · Gaststätten und Hotels

### Blankensee

Bademöglichkeiten im See

### Wanzka

Klosterkirche · Bauten des Zisterzienserklusters · wunder-

schöne Aussichten auf den Wanzkaer See

### Wendfeld

Naturschutzgebiet Hellberge · Walter Gotsmann Gedenkstein Prillwitz

Jagdschloss aus dem 19. Jh., schöne Parkanlage · Kirche aus dem Mittelalter, dreiflügliger Altar aus dem 15. Jh., schöne Kanzel, sehr alter Taufstein · Haltestelle Linienschiff

### Usadel

herrlicher Blick über die Lieps Zachow

Dorfkirche (16. Jh.) mit Fachwerk u. spätgotischem Schnitzaltarschrein · Kultursommer mit Ausstellungen, Konzerte, Lesungen · Dorfschmiede · letztes Septemberwochenende Internationales Championat der Islandpferde auf dem Land- und Forstgut Zachow

Auch eine Pause an einem schattigen Plätzchen gehört zu einer Radtour dazu.

Foto Bildautor: Kerstin Ziegenhagen



*Höhenburg Stargard,  
das älteste weltliche Bauwerk in  
Mecklenburg-Vorpommern.*

### Ballwitz

2001 „Schönstes Dorf Mecklenburgs“ · Rastplatz am Dorfteich · Dorfzentrum mit Schulscheune, Dorfschmiede · Kirche mit schönem Kirchengestühl um 15. Jh.

### Rowa

gotische Feldsteinkirche (Ostgiebel im 17. Jh. in Fachwerk erneuert) mit Schnitzaltar 15 Jh.

### Streckencharakter

*Gut befahrbare Landstraßen  
und Radwege, beachtenswerte  
Steigungen!*

### Streckenverlauf

Burg Stargard – Godenswege  
**5,7 km** / Godenswege –  
Blankensee **10,8 km** / Blankensee  
– Wanzka **13,2 km** / Wanzka –  
Neuhof **16,0 km** / Neuhof –  
Blumenholz **24,0 km** / Blumenholz  
– Wendfeld **26,0 km** / Wendfeld –  
Prillwitz **28,5 km** / Prillwitz –  
Usadel **32,0 km** / Usadel – Krickow  
**35,2 km** / Krickow – Zachow  
**37,0 km** / Zachow – Ballwitz  
**39,5 km** / Ballwitz – Rowa  
**43,0 km** / Rowa – Burg Stargard  
**46,5 km**

### Bahnhöfe

Burg Stargard,  
Cammin,  
Blankensee

### Anschlussstouren

Tour 13 und 14

### Kontakte

Tourist-Information  
Burg Stargard  
Tel. 039603 25355  
[burg-stargard.de](http://burg-stargard.de)



Foto Bildautor: Frau Jablonski · Burg Stargard

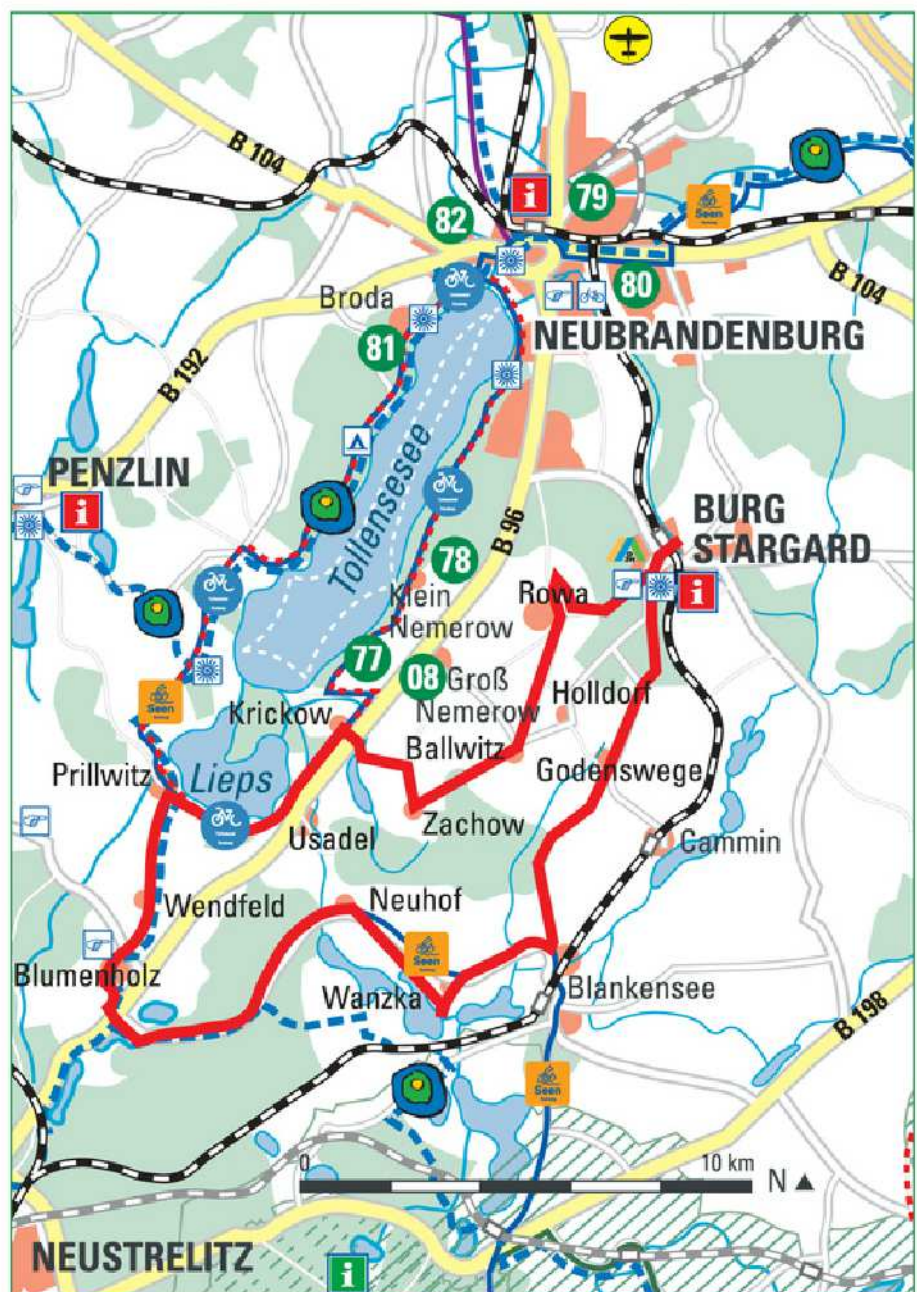





Foto Bildautor: Schliemann-Museum-Ankershagen



Die Besucher des Heinrich-Schliemann-Museums in Ankershagen werden von einem hölzernen Pferd begrüßt.

## Im Burgenland

Zwischen Feldern, Seen, Wäldern und geheimnisvollen Hügeln liegt die kleine Stadt Penzlin. Die landschaftlich reizvolle Lage zwischen Müritz-Nationalpark und dem Tollensesee sowie lohnende Sehenswürdigkeiten in und um Penzlin machen die Region zu einem interessanten und erholsamen Urlaubsziel.

Kultureller Mittelpunkt der Stadt ist die Alte Burg mit dem Museum für Magie und Hexenverfolgungen in Mecklenburg. Die unterirdischen Hexenverliese sind stumme Zeugen der Hexenverfolgungen des 16./17. Jahrhunderts. Rund um Penzlin gab es einmal acht Burgen, deren Reste teilweise noch heute in der Landschaft vorhanden sind.

Das 15 Seen umfassende „Penzliner Seengebiet“ bietet viel Sehenswertes – Kultur in wunderschöner Natur.

## Magie und Hexenverfolgung, Troja und die Havelquelle

### Penzlin

Alte Burg Penzlin · Museum für Magie und Hexenverfolgung · St. Marien Hallenbacksteinkirche aus dem 14. Jhd. · Strandbad

### Passentin

Slawendorf; rekonstruiertes Wehrdorf mit 18 Häusern

### Alt Rehse

Dauerausstellung zur Reichsärzteschule · rechteckige Feldsteinkirche aus dem Jahre 1889 · einmaliges Dorfensemble mit Fachwerkhäusern · Dorfgemeinschaftshaus (Wossidlosprüche) · Tollense-Lebenspark, Besichtigungsmöglichkeit

### Hohenzieritz

Schloss mit Königin-Luise-Gedenkstätte · histor. Schlosspark · Rundkirche aus dem 19. Jhd.

### Peckatel

Dorfschmiede mit Heimatmuseum · Kirche

### Pieverstorf

Gutspark · Flatterulmenallee · Havelquelle

Im Schloss Hohenzieritz (1751) starb Königin Luise von Preußen. Ihr Sterbezimmer ist heute eine Gedenkstätte. Auch die Verwaltung des Müritz-Nationalparks hat hier ihren Sitz.

Foto Bildautor: Peter Härborg



Pieverstorf – Ankershagen – Marihn – Penzlin

*Kulturgeschichtliches Museum für  
Alltagsmagie und Hexenverfolgung in  
Mecklenburg – Alte Burg in Penzlin*

**Ankershagen**

Heinrich-Schliemann-Museum ·  
Nationalpark-Info mit Storchen-  
beobachtung im Gutshaus  
Friedrichsfelde und anliegen-  
den Park · Havelquelle · Bade-  
stelle

**Abstecher:** Der Garten von Ma-  
rihn · 30 ha großes Park- und  
Gartenensemble; weltweit  
größter David Austin Rosengar-  
ten mit mehr als 7000 origina-  
len „Englischen Rosen“

**Streckencharakter**

wunderschöne Landschaften und  
ruhige Nebenstraßen, östlich Neu-  
brandenburgs kurze Abschnitte  
Land- und Feldwege

**Streckenverlauf**

Penzlin – Lapitz **6,0 km** / Lapitz –  
Passentin **3,0 km** / Passentin – Alt  
Rehse **3,5 km** / Alt Rehse – Prillwitz  
**8,5 km** / Prillwitz – Hohenzieritz  
**3,0 km**

*alternativ:* Hohenzieritz über  
Adamsdorf – Klein Vielen **11,0 km** /  
Klein Vielen – Pieverstorf **5,0 km** /  
Hohenzieritz – Peckatel **3,0 km** /  
Peckatel – Pieverstorf **8,0 km** /  
Pieverstorf – Ankershagen **4,0 km** /  
Ankershagen – Penzlin **9,0 km**

**Anschlussstouren**

Tour 6, 8, 12 und 14

**Kontakte**

Tourist-Information Penzlin  
Tel. 03962 210064 oder 210515  
penzliner-land.de

Müritz-Nationalpark  
Tel. 039824 252-0  
nationalpark-mueritz.de



Foto Bildautor: Mirko Runge

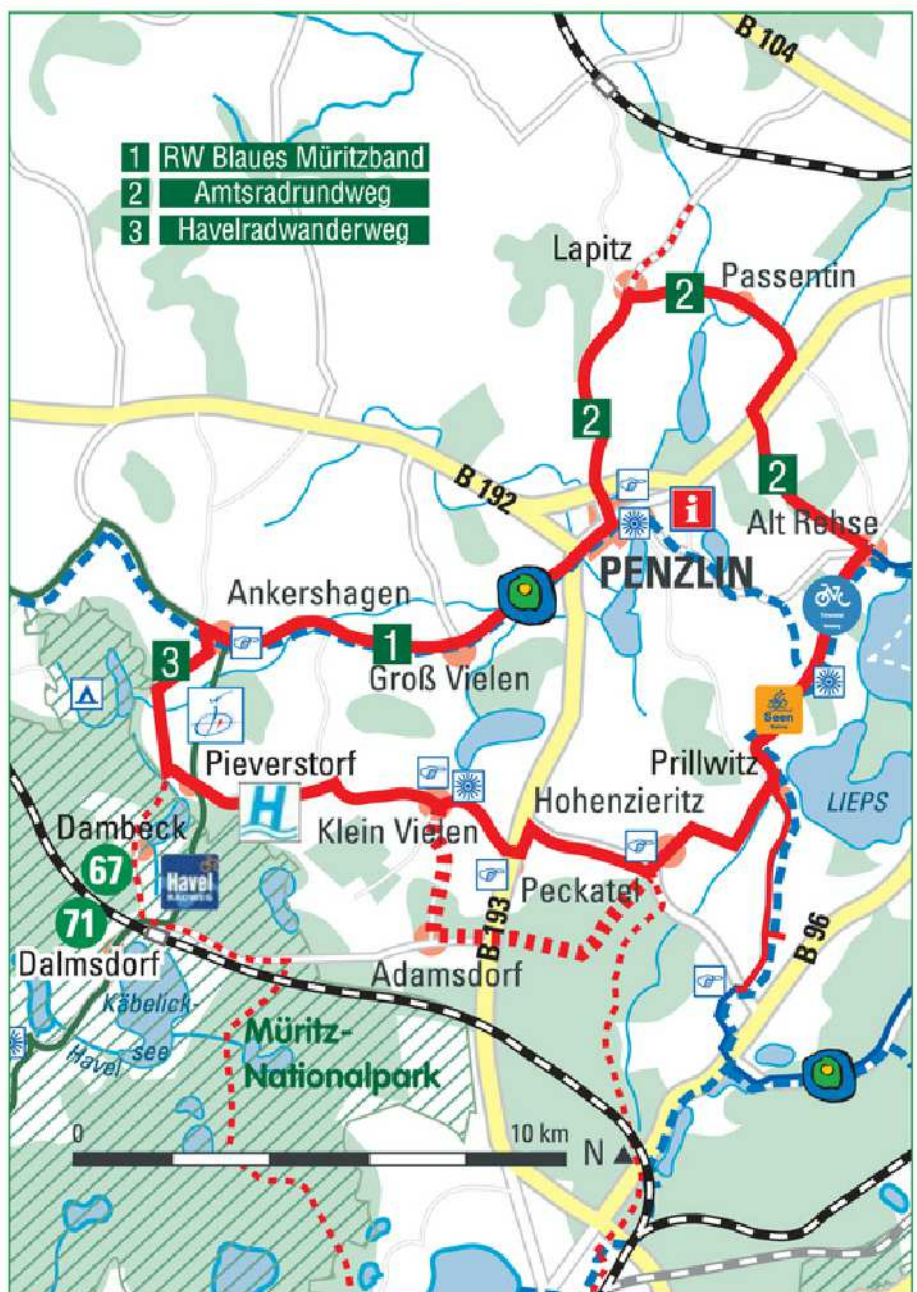



Foto Bildautor: Katrin Kirchner



Genießen Sie in der KONZERTKIRCHE die Neubrandenburger Philharmonie sowie nationale oder internationale Künstler unterschiedlichster Genre.

## Vier Tore zur Welt

Neubrandenburg, eingebettet in eine unverwechselbare Landschaft, rankt sich um den nördlichen Teil des Tollensesees. Als drittgrößte Stadt Mecklenburg-Vorpommerns ist sie wirtschaftliches und kulturelles Zentrum der Mecklenburgischen Seenplatte.

Den besonderen Reiz macht der historische Grundriss der Stadt aus. Beachtenswert ist die fast vollständig erhaltene mittelalterliche Wall- und Wehranlage mit den vier prächtigen gotischen Stadttoren. Diese weisen den Weg zu vielen Einkaufs-, Kultur- und Freizeitangeboten. Eine der schönsten Backsteinkirchen Norddeutschlands, die KONZERTKIRCHE NEUBRANDENBURG, lädt als kulturelles Highlight der Region zu außergewöhnlichen Raum-Klangerlebnissen ein.

## Konzertkirche, Feldsteinkirche und ein bronzezeitliches Hügelgrab

### Neubrandenburg

Stadt der vier Tore am Tollensesee · mittelalterliche Wall- und Wehranlage · Museen · KONZERTKIRCHE · Schauspielhaus · Kino · Disco · Kulturpark · Kunstsammlung · Stadthalle · Jahnsporforum · Wassersportzentrum · Fahrgastschiffahrt · 2 große Freibäder (Augustabad und Strandbad Broda) · Stadtführungen · Boots- und Fahrradverleih · Fahrradreparatur · Wasserski am Reitbahnsee · Shoppingmeilen, Bummeln

### Nemerower Holz

Aussichtsturm Behmshöhe · Arionstein

### Klein Nemerow

Feldsteinscheune einer ehemaligen Johanniter-Comturei · Fahrgastschiff-Anleger

### Usadel

herrlicher Blick über die Lieps

### Prillwitz


Jagdschloss aus dem 19. Jhd. (Hotel) mit Parkanlage und Gastronomie · Kirche aus dem Mittelalter – Wappen des Hosenbandordens ist über dem Kirchenportal angebracht · frühdeutscher Burgberg · Fahrgastschiff-Anleger

### Wendfeld

Abstecher zum Naturschutzgebiet Hellberge · Aussichtspunkt über das gesamte Tollensebecken

Ein Bummel entlang der Stadtmauer führt Sie u. a. an 25 rekonstruierten Wiekhäusern und 4 Stadttoren vorbei.

Foto Bildautor: Lieps GmbH



Der 17,4 km<sup>2</sup> große Tollensesee lädt ein zum Baden, Segeln, Angeln, zu Schiffsausflügen, Rad- und Wasserwanderungen.

### Wustrow

bronzezeitliches Hügelgrab · schöner Aussichtspunkt

### Alt Rhese

Dauerausstellung zur Reichsärzteschule · rechteckige Feldsteinkirche aus dem Jahre 1889 · einmaliges Dorfensemble mit Fachwerkhäusern · Dorfgemeinschaftshaus (Wossidlo-Sprüche) · Gaststätte

### Streckencharakter

eigenständig geführter Rad-/Wanderweg, wenig befahrene Nebenstraßen, südlicher Bereich zwischen Klein Nemerow und Alt Rhese sehr hügelig

### Bahnhöfe

Neubrandenburg

### Streckenverlauf

Radeltreff Strandbad Broda/  
Neubrandenburg – Klein Nemerow **8,0 km** / Klein Nemerow über Bornmühle – Usadel **8,5 km** / Usadel – Prillwitz **3,5 km** / Prillwitz über Wustrow – Alt Rhese **7,5 km** / Alt Rhese – Radeltreff Strandbad Broda **7,5 km**

### Anschlussstouren

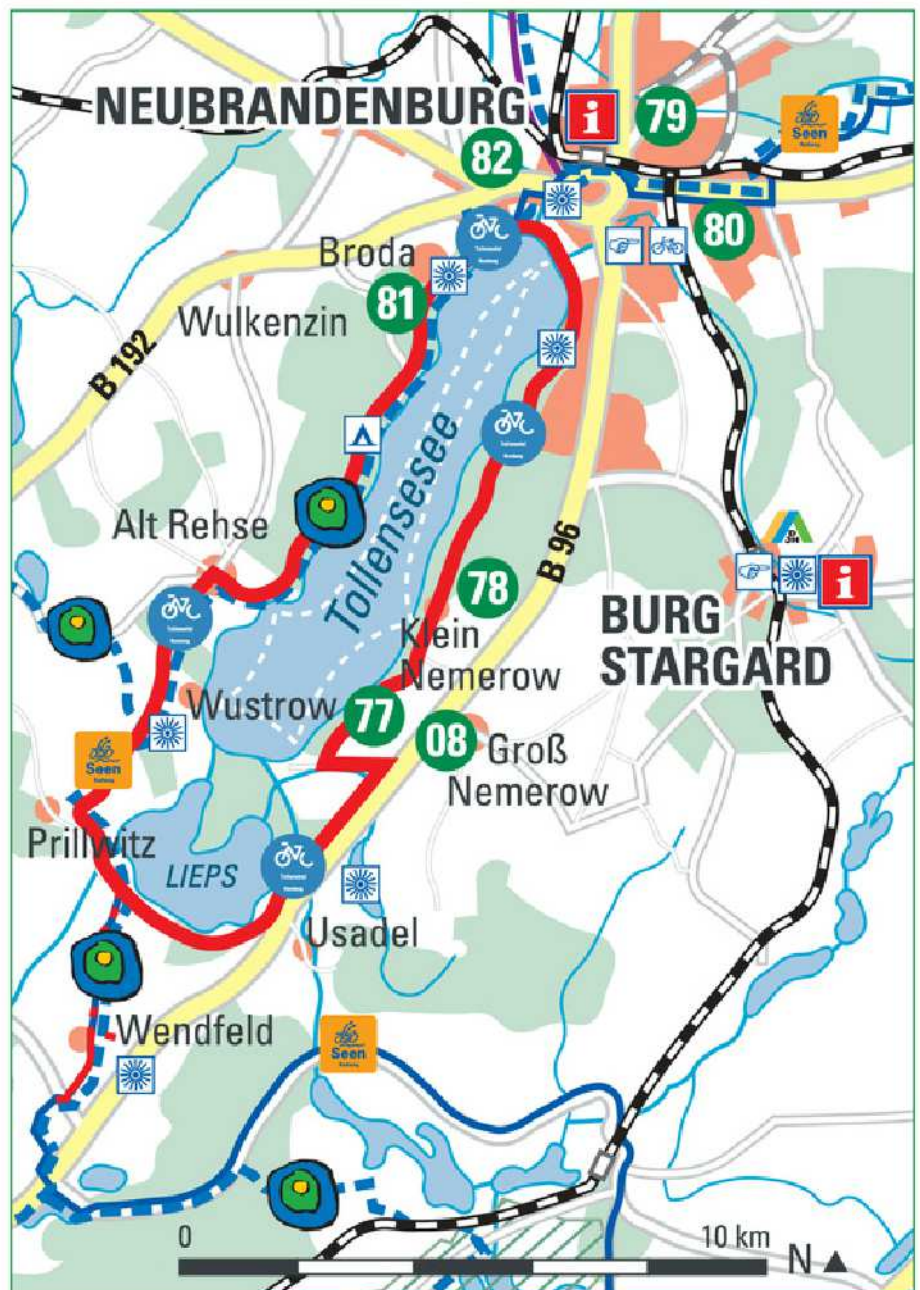
Tour 12 und 13

### Kontakt

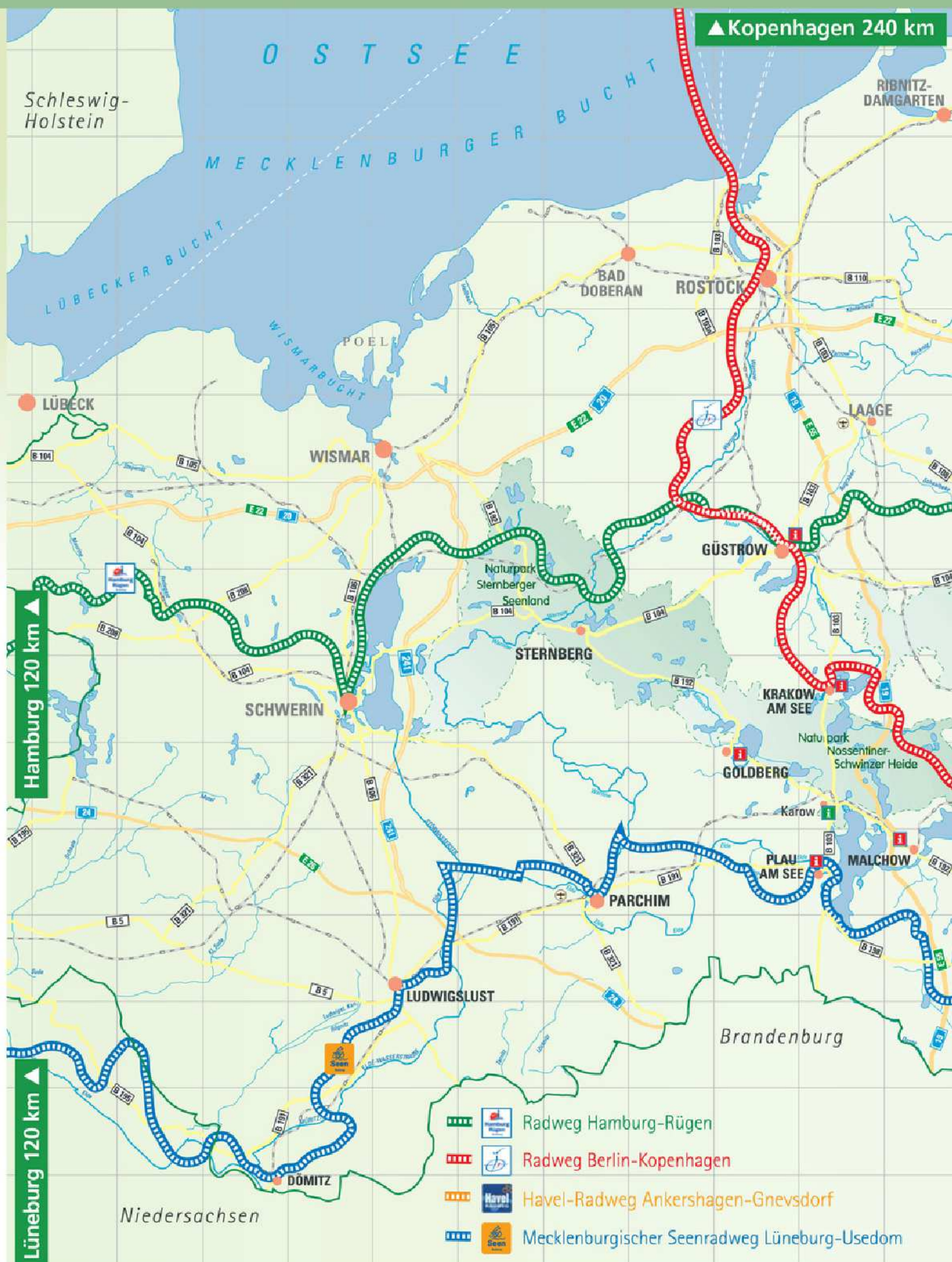
Touristinfo Neubrandenburg  
Tel. 0395 19433  
neubrandenburg-touristinfo.de



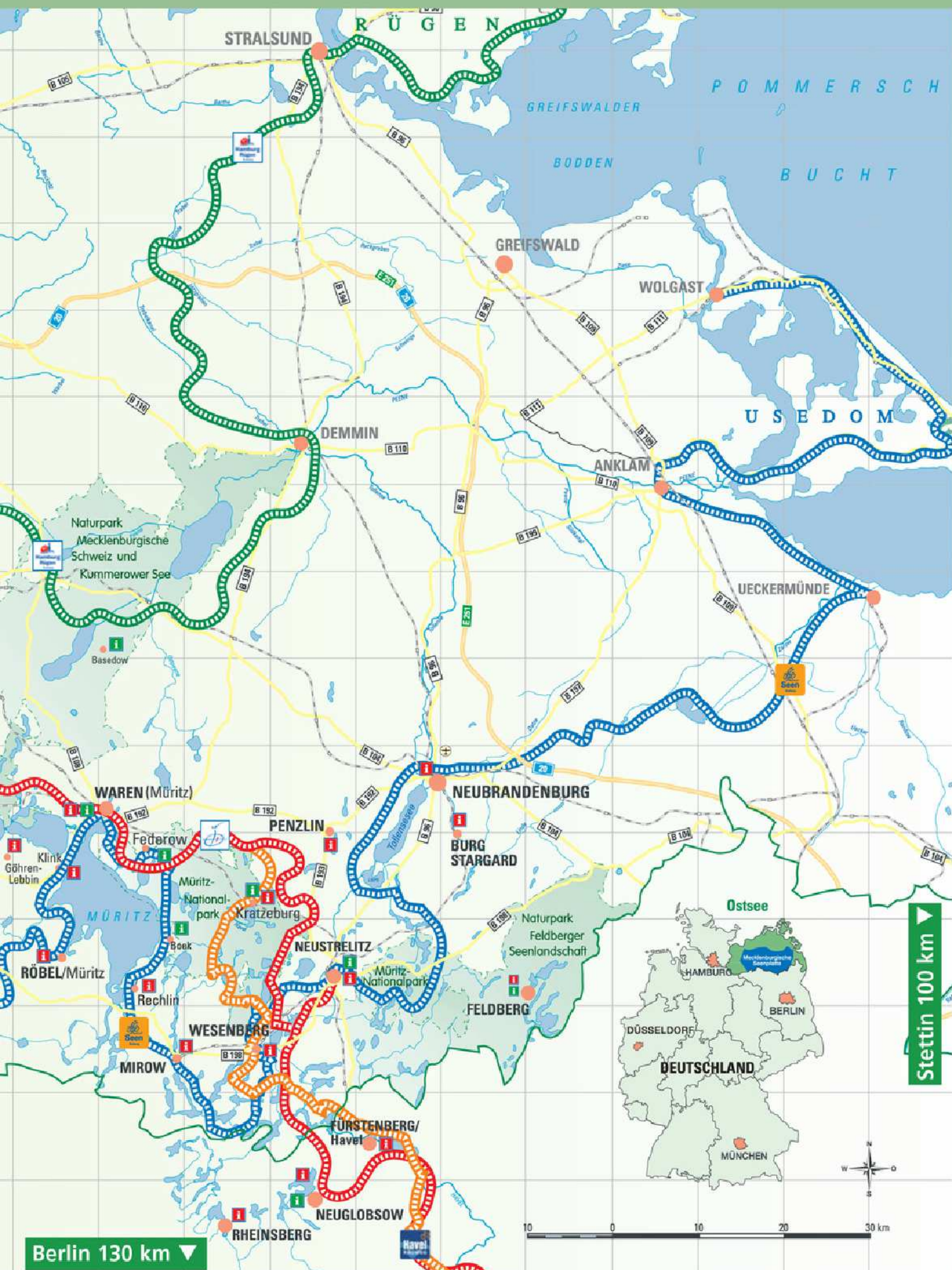
Foto Bildautor: Foto-Müller - Anklam



# Radfernwege durch das Land der Tausend Seen







Berlin 130 km ▼

Stettin 100 km ▼

## Anzeigen

### Anzeigekopf

#### Kategorie

H	Hotel
HG	Hotel garni
P	Pension
FH	Ferienhaus
FZ	Ferienzimmer
FW	Ferienwohnung
FP	Feriedorf/-park
J	Jugendreisen / JH
C	Campingplatz
G	Gesundheit/Wellness
M	Motor-/Hausbootcharter
R	Radreiseveranstalter
I	Imbiss
RR	Restaurant
FA	Freizeitangebote
FV	Fahrradvermietung
S	Service

#### Anzeigennummer

01–84 Anbieter

#### Zertifizierungen



#### weitere Sonderzeichen

- Tourist-Information
- Nationale
- Naturlandschaften
- WelcomeCenter
- online buchbar über [mecklenburgische-seenplatte.de](http://mecklenburgische-seenplatte.de)

#### Haftungsausschluss:

Alle Daten in diesem Katalog beruhen auf den Angaben von Leistungsträgern. Für den Inhalt der Anzeigen sowie die Richtigkeit der Preise ist der jeweilige Inserent verantwortlich. Für Vollständigkeit und Richtigkeit der Angaben wird keine Haftung übernommen.

Der Herausgeber übernimmt keine Verantwortung für Auslassungen und Satzfehler. Der Nachdruck, sei es auch nur auszugsweise sowie die Benutzung von Ausschnitten zu gewerblichen Zwecken ist untersagt und wird wegen der Verletzung des Urheberrechtes geahndet. Alle Rechte sind dem Herausgeber vorbehalten.

Redaktionsschluss: April 2013

### Anzeigeninhalt

#### Zimmer-Typ

##### Hotels/Pensionen

##### 1. Buchstabe

E	Einzelzimmer
Z	Zweibettzimmer
D	Doppelzimmer
T	Dreibettzimmer
S	Suite
A	Appartement
G	Gemeinschaftsunterkunft

##### 2. Buchstabe

Y	WC + Dusche + Bad
I	WC + Dusche oder Bad
B	WC + Bad
H	WC + Dusche
X	Etagen-WC/-Dusche/-Bad
W	fl. Kalt- und Warmwasser
+AB	Aufbettung möglich

#### Zertifizierungen

★★★ Anzahl der Sterne, klassifiziert durch DTV/DEHOGA

Die mit „Sternen“ gekennzeichneten Beherbergungsbetriebe sind nach dem Klassifizierungssystem des Deutschen Hotel- und Gaststättenverbandes, die Privatvermieter nach dem Klassifizierungssystem des Deutschen Tourismusverbandes klassifiziert, soweit eine Klassifizierung angegeben ist. Die Durchführung der Klassifizierung erfolgt auf freiwilliger Basis. Soweit Betriebe nicht klassifiziert sind, lässt dies keinesfalls einen Rückschluss auf Mängel in Qualität und Leistungen zu. Die entsprechenden Betriebe und Privatvermieter haben lediglich (noch) nicht an der jeweiligen Klassifizierung teilgenommen.

### Tourkarten

- Sehenswertes
- Aussichtspunkt/-turm
- Jugendherberge
- Fahrradvermietung
- Campingplatz
- Anzeigennummer
- Tourist-Information
- Nationale Naturlandschaften
- Radfernwege (s. S. 32)

### Tourbeschreibung

- Infos über Aufladestationen für E-Bikes

#### Ausstattung

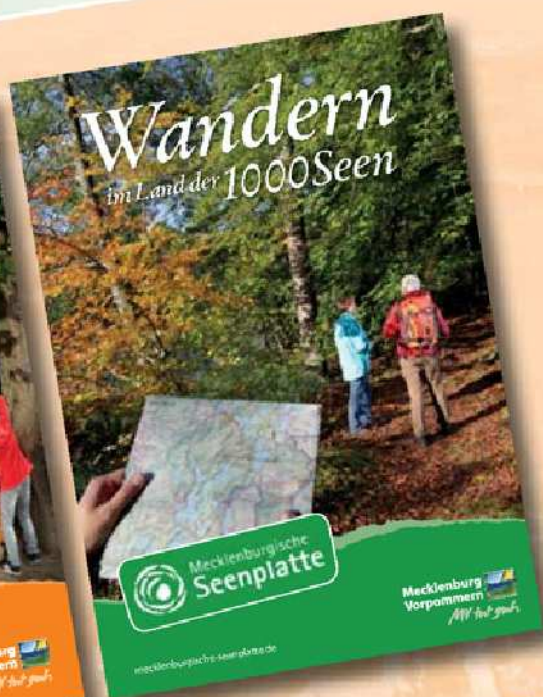


- eigenes Hallenbad
- eigener Badestrand
- Fitnessangebote
- Sauna
- Liegewiese
- Nichtraucherzimmer
- Restaurant
- Garten-/ Terrassenrestaurant
- Fahrstuhl
- Hotelgarage
- Parkplatz
- rollstuhlgerecht  
lt. DIN 18024/18025
- behindertenfreundlich
- Fernseher im Zimmer
- Radio im Zimmer
- W-LAN
- Telefon im Zimmer
- Tagungsraum
- Spielplatz

#### Angebote

- Halbpension möglich
- Vollpension möglich
- Arrangements
- Wellness
- Gruppen
- für Kinder
- Tagungen/Incentives
- Haustiere auf Anfrage
- Transfer Bahnhof/Bushaltestelle
- Tennis
- Tischtennis
- Volleyball
- Golfen
- Reiten
- Kegeln/Bowling
- Minigolf
- Fahrradvermietung
- Bootsvermietung
- Zahlung per EC-Karte mögl.
- Zahlung per Kreditkarte mögl.

Tour-Nr.	Tour-Name	Tour-Länge	Seite
Tour 1	Rund um die Güstrower Seen	42,2/28/39 km	4/5
Tour 2	Rund um die Goldberger Seen	29,5 km	6/7
Tour 3	Rund um die Krakower Seen	36,6 km	8/9
Tour 4	Rund um den Plauer See	55 km	10/11
Tour 5	Um den Fleesensee & Kölpinsee	52 km	12/13
Tour 6	Der Müritz-Rundweg	110/86 km	14/15
Tour 7	Große Mirower Seenerunde	64 km	16/17
Tour 8	Havelquellseen Radweg	58,2 km	18/19
Tour 9	Rheinsberger Seenland	59 km	20/21
Tour 10	Fürstenberger Seenland	56 km	22/23
Tour 11	Feldberger Drei-Seen-Runde	22,2 km	24/25
Tour 12	Backsteinburg & alte Kirchen	46,5 km	26/27
Tour 13	Museumstour rund um Penzlin	48 km	28/29
Tour 14	Tollensesee-Radrundweg	35 km	30/31
Karte	Radfernwege	–	32/33

Weiterführendes Kartenmaterial zum Radwandern erhalten Sie bei uns im Online-Shop unter:  
[mecklenburgische-seenplatte.de/service/tausend\\_seen\\_shop](http://mecklenburgische-seenplatte.de/service/tausend_seen_shop)



Gerne senden wir Ihnen auch unsere anderen Themenhefte zu.  
 Bitte bestellen Sie unter:  
[mecklenburgische-seenplatte.de/service/katalogbestellung](http://mecklenburgische-seenplatte.de/service/katalogbestellung)